ПАСПОРТ
БЕЛОСЕЛЬСКОГО СЕЛЬСКОГО ПОСЕЛЕНИЯ
с. Преображенское
РЕСПУБЛИКИ АДЫГЕЯ
ЮЖНОГО ФЕДЕРАЛЬНОГО ОКРУГА

СОДЕРЖАНИЕ

Условные обозначения 5-6

1. Общая информация (характеристика) 8-13

2. Риски возникновения ЧС на транспорте

2.1. Риски возникновения ЧС на объектах автомобильного транспорта 17

2.2. Риски возникновения ЧС на объектах железнодорожного транспорта 19

3. Риски возникновения техногенных ЧС

3.1. Риски возникновения аварии на системах ЖКХ 22

3.3. Риски возникновения аварий на нефтепроводах 31

3.4. Риски возникновения аварий на газопроводах 33

4. Риски возникновения пожаров

4.1. Риски возникновения техногенных пожаров 36

5. Риски возникновения ЧС природного характера

5.1. Риски возникновения природных пожаров 39-40

5.2. Риски подтоплений (затоплений) 42

6. Информационно-справочные материалы

7.1 Информационно-справочные материалы по силам и средствам РСЧС 45

7.2. Информационно-справочные материалы по резервам финансовых и материальных средств 47

7.3 Схемы производственных объектов 49

УСЛОВНЫЕ ОБОЗНАЧЕНИЯ

- жилые дома;
- промышленные (хозяйственные) объекты;
- социально – значимые объекты;
- 1-этажные дома (кирпич, бетон);
- 2-этажные дома (кирпич, бетон);
- 3-этажные и более дома (кирпич, бетон);
- 1-этажные дома (деревянные);
- 2-этажные и более дома (деревянные);
- стационарный пост ДПС;

№12
150

- сельская больница (мед.пункт) с указанием номера и кол. коек;
- автотрассы федерального значения
- зона ответственности ГИБДД;
- аварийно-опасные участки трассы;
- вертолётная площадка;
- мост;
- ж\д станция;
- железная дорога;
- тепловой пункт;
- котельные;
- водонапорная башня;
- колодец;
- очистное сооружение;
- водозаборная станция;
- линии водоснабжения;
- нефтепровод;
- ДЭС;
- трансформаторные подстанции;
- линии эл. снабжения 35 кВ;
- линии эл. снабжения 0,4 кВ;

1 №7,9,13 750 чел.

- сборный эвакуационный пункт (в числ. номера припис. домов, человек)

1 13/1/750 А

- маршруты эвакуации населения (1- номер маршрута, 13 – количество эвакуируемых домов, 1- колонн, 750 -)чел. А - автомобильный
- метеорологический пост;

ПВР

- пункты временного размещения населения;
- газораспределительный пункт;
- линии газоснабжения;
- линии теплоснабжения;
- жилые дома центрального отопления;
- жилые дома печного отопления;
- зона возможного риска при аварии на газо-, нефтепроводе;
- компрессорная станция;

ГАЗ
2

-хранилища газа, 2- млн.куб.м;

- места пересечений с преградами (мосты, автодороги, ж/д, водные объекты, овраги и т.д);
- критический уровень подтопления;
- средний уровень подтопления;
- максимальный уровень подтопления;
- нефтебазы и другие объекты нефтяного комплекса. (нефтеналивные сатнции, мазутохранилища и др.);
- насосные станции;
- газопровод;

УСЛОВНЫЕ ОБОЗНАЧЕНИЯ

- маршруты эвакуации населения;
- маршруты движения к водоемам для забора воды;
- место забора воды;
- федеральная противопожарная служба МЧС России;
- противопожарная служба субъектов;
- добровольная пожарная охрана;
- зона горения при наиболее неблагоприятном развитии обстановки, очаг пожара;
- водоемы для забора воды;
- пожарный поезд;
- минерализованная полоса (ширина, длина);
- гражданский аэродром;
- военный аэродром;
- заброшенный аэродром;
- законсервированный аэродром;
- химическиопасныый объект;
- пещеры;
- музеи;
- пожарный пост;
- зона ответственности пожарных постов;
- места забора воды БЕ-200ЧС;
- 7 - ГСМ, 7 тонн;
- вещ 7 - вещевые склады, 7 тонн (наименование основного имущества) ;
- прод 7 - прод-ые склады, 7 тонн (наименование основного имущества) ;
- мед 7 - склады мед. им-ва7 тонн (наименование основного имущества);
- стр 7 - склады стройматериалов, 7 тонн (наименование основного имущества) ;
- заградительная полоса (ширина, длина);
- детские дома;
- дома престарелых;
- П – II «Дремучий лес» 12км - туристические маршруты с указанием типа (пеший), класса сложности (II), названия («Дремучий лес») и протяженности (12 км);
- шахты;
- места добычи лесных ресурсов;

ПАСПОРТ ТЕРРИТОРИИ С. ПРЕОБРАЖЕНСКОЕ МУНИЦИПАЛЬНОЙ ОБРАЗОВАНИЯ БЕЛОСЕЛЬСКОГО СЕЛЬСКОГО ПОСЕЛЕНИЯ



Сергиенко Владимир Владиславович
Глава администрации-председатель КЧС и ПБ Белосельского сельского поселения
Раб: (87778) 5-53-39;
Моб: 89184280803

Сельский нас. пункт	Площадь территории, кв.км	Население, чел./ в том числе детей	Плотность населения на 1 кв.км	Телефон дежурного	Официальный сайт поселения
с.Преображенское	2,8	1458/513	521	8-7778-5-53-39	нет

Краткая характеристика: СП «Преображенское» расположен в 55 км от МО г.Майкопа. Входит в состав Республики Адыгея . Равнинный рельеф, в структуре которого преобладающее место занимает аграрный сектор. Вся территория СП со средней отметкой высотой 42-44 метра, Средняя температура зимой -6 – 12 С. Летом + 18 + 40 С. Количество осадков 400 – 600 мм.

Основные структуры и объекты	ФИО	Мобильный телефон
Участковый пункт милиции (расположен в с. Белое)	Степаненко Андрей Викторович	8-928-844-59-44
КФХ “Слезко”	Слезко Владимир Александрович	8-918-221-70-50
ЧП “Киреев”	Киреев Анатолий Иванович	8-918-417-90-87
ЧП “Кондратенко”	Кондратенко Дмитрий Викторович	8-918-924-84-43
ФАП	Камышан Ольга Владимировна	(87778) 5-56-17

ПАСПОРТ ТЕРРИТОРИИ С. ПРЕОБРАЖЕНСКОЕ МУНИЦИПАЛЬНОЙ ОБРАЗОВАНИЯ БЕЛОСЕЛЬСКОГО СЕЛЬСКОГО ПОСЕЛЕНИЯ

(Информация по объектам социального и культурного назначения)

№ п/п	Объекты социального и культурного назначения	Количество человек		Ф.И.О руководителя	Адрес и телефон
		в дневном режиме	Круглосуточно		
1.	ДОУ “Колокльчик”	8/38	-	Агафонова Елена Николаевна	ул.Ленина 16 8 (8778) 5-56-90
2.	СДК	3/150	-	Сергеева Ольга Николаевна	ул. Преображенская 8 (8778) 5-56-42
3.	НСШ №14	18/130	-	Дьячкова Евгения Вячеславовона	ул. Школьная 28а 8 (8778) 5-56-41
5.	Отделение связи	1	-	Колесникова Наталья Владимировна	ул Ленина 16а 8 (8778) 5-56-47

СХЕМА ОРГАНИЗАЦИИ УПРАВЛЕНИЯ И ВЗАИМОДЕЙСТВИЯ ПРИ ЛИКВИДАЦИИ ЧС НА ТЕРРИТОРИИ С. ПРЕОБРАЖЕНСКОЕ МУНИЦИПАЛЬНОГО ОБРАЗОВАНИЯ БЕЛОСЕЛЬСКОГО СЕЛЬСКОГО ПОСЕЛЕНИЯ

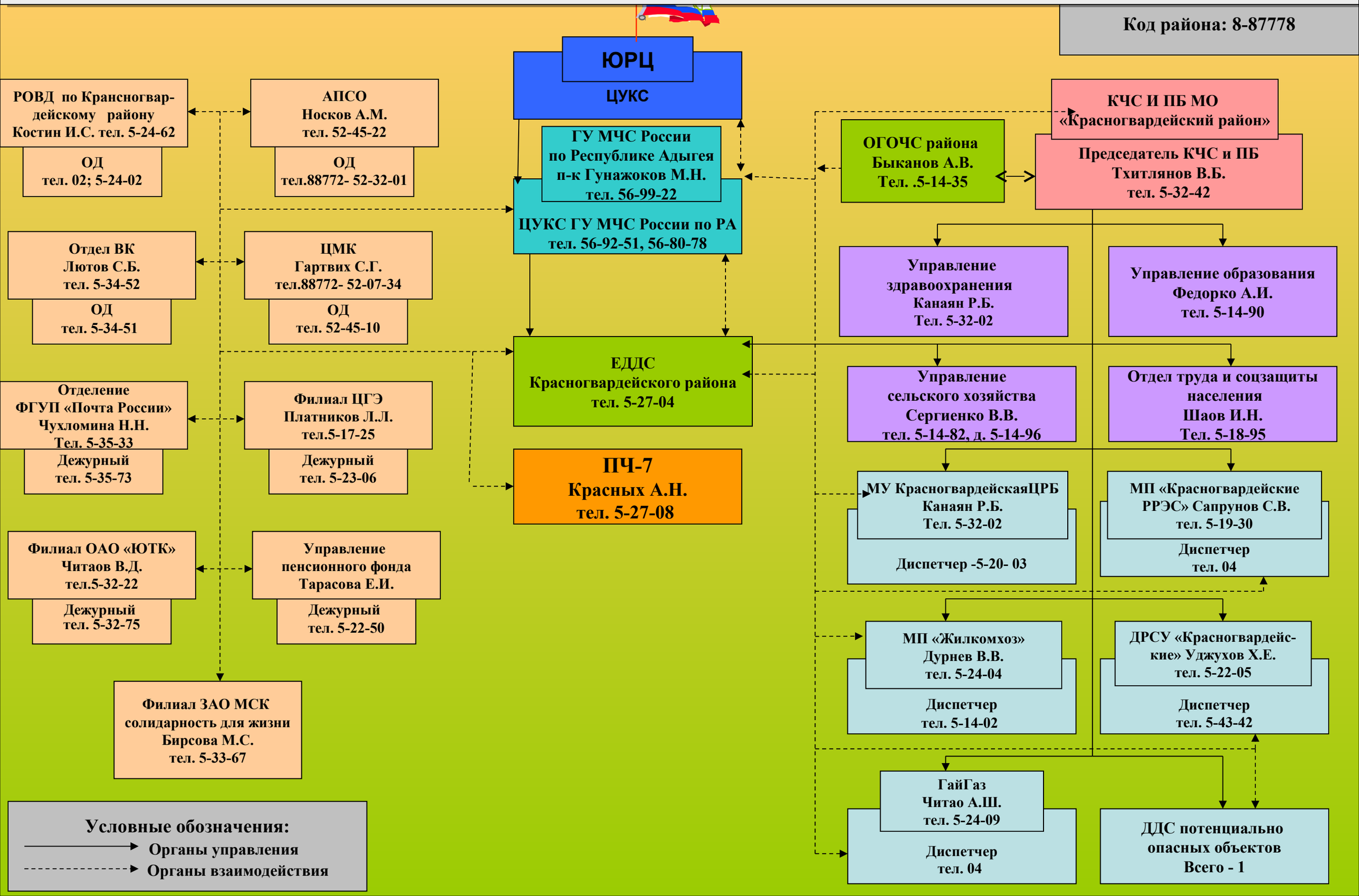

ПАСПОРТ ТЕРРИТОРИИ СЕЛЬСКОГО ПОСЕЛЕНИЯ

обзорная карта наиболее значимых объектов прилегающих к сельскому поселению в границах района

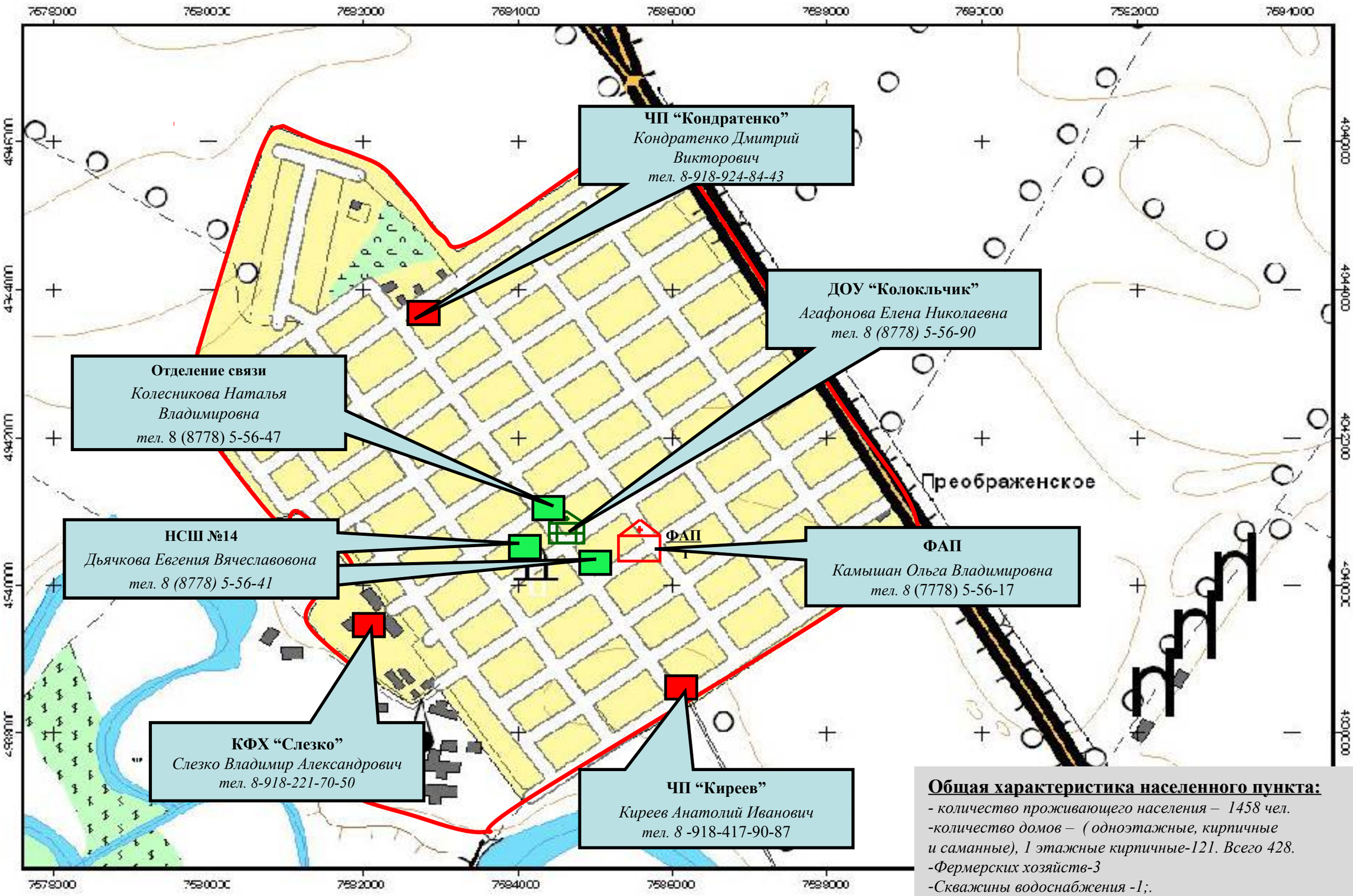

Общая характеристика населенного пункта:

- количество проживающего населения – 1458 чел.
-количество домов – (одноэтажные, кирпичные и саманные), 1 этажные кирпичные-121. Всего 428.
-Фермерских хозяйств-3
-Скважины водоснабжения -1;.

ПАСПОРТ ТЕРРИТОРИИ СЕЛЬСКОГО ПОСЕЛЕНИЯ
(общая информация)

Характеристика домов

№ п\п	Название улицы	№ дома	Материал стен	Этажность	Кол-во квартир
1	**Красная**	**1**	**б, к**	1	
2	Красная				**зем. участок**
3	Красная				
4	Красная				
5	Красная				
6	Красная				
7	Красная				
8	Красная				
9	Красная				
10	Красная				
11	Красная				
12	Красная				
13	Красная				
14	Красная				
15	Красная				
16	Красная				
17	Красная				
18	Красная				
19	Красная				
20	Красная				
21	Красная				
22	Красная				
23	Красная				
24	Красная				
25	Красная				

т- турлук; с- саман; д – дерево; б –блок; к- кирпич

СВЕДЕНИЯ О НАЛИЧИИ СРЕДСТВ МАССОВОЙ ИНФОРМАЦИИ НА ТЕРРИТОРИИ С. ПРЕОБРАЖЕНСКОЕ МУНИЦИПАЛЬНОГО ОБРАЗОВАНИЯ БЕЛОСЕЛЬСКОГО СЕЛЬСКОГО ПОСЕЛЕНИЯ

СОТОВЫЕ ОПЕРАТОРЫ

Наименование телеканала	Федеральный
BEELINE	+
MEGAFON	+
МТС	+

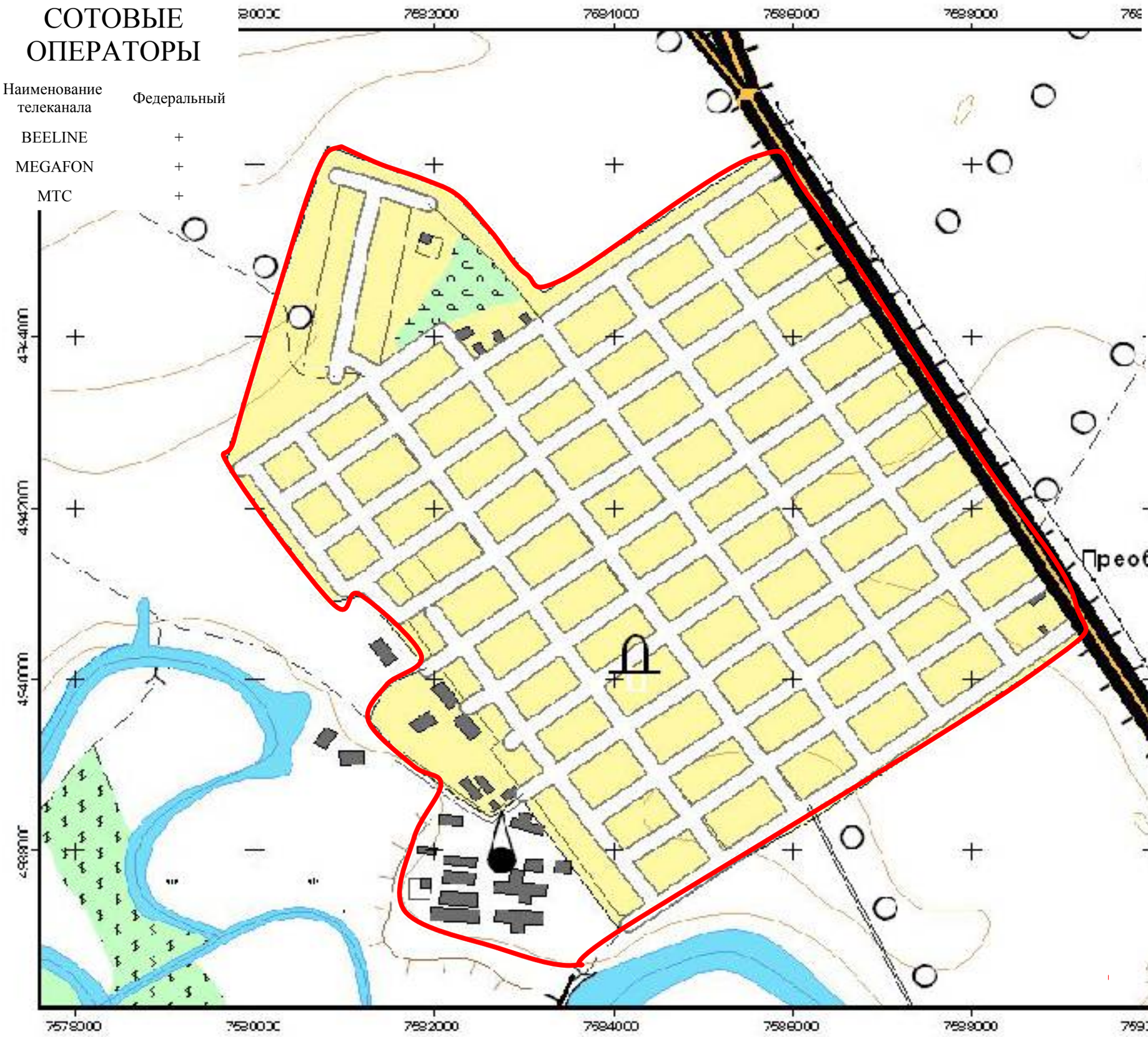

ТЕЛЕВИДЕНИЕ

Наименование телеканала	Федеральный	Региональный	Местный
ОРТ	+	-	-
РОССИЯ-1	+	-	+
РОССИЯ-24	+	-	-

РАДИОВЕЩАНИЕ

Наименование радиостанции	Федеральное	Региональное	Местное
МАЯК	+	+	-
Ретро FM	-	-	-
Звезда	-	-	-

ИНТЕРНЕТ

Наименование	Наличие
Выделенная линия	-
Через оператора сотовой связи	+
Общественные пункты доступа в интернет	+

ПЕЧАТНЫЕ СМИ

Наименование	Федеральные	Региональные	Местные
Российская газета	+	-	-
Адыгейская правда	-	-	+
	-	-	-

РИСКИ ВОЗНИКНОВЕНИЯ ЧС НА ТРАНСПОРТЕ

ПАСПОРТ ТЕРРИТОРИИ СЕЛЬСКОГО ПОСЕЛЕНИЯ
Риски возникновения ЧС на объектах автомобильного транспорта на территории с. Преображенское МО Белосельского сельского поселения

Статистика					Оценка риска возникновения ЧС
2006	2007	2008	2009	2010	
нет	**нет**	**нет**	**нет**		Риск возникновения ЧС минимален

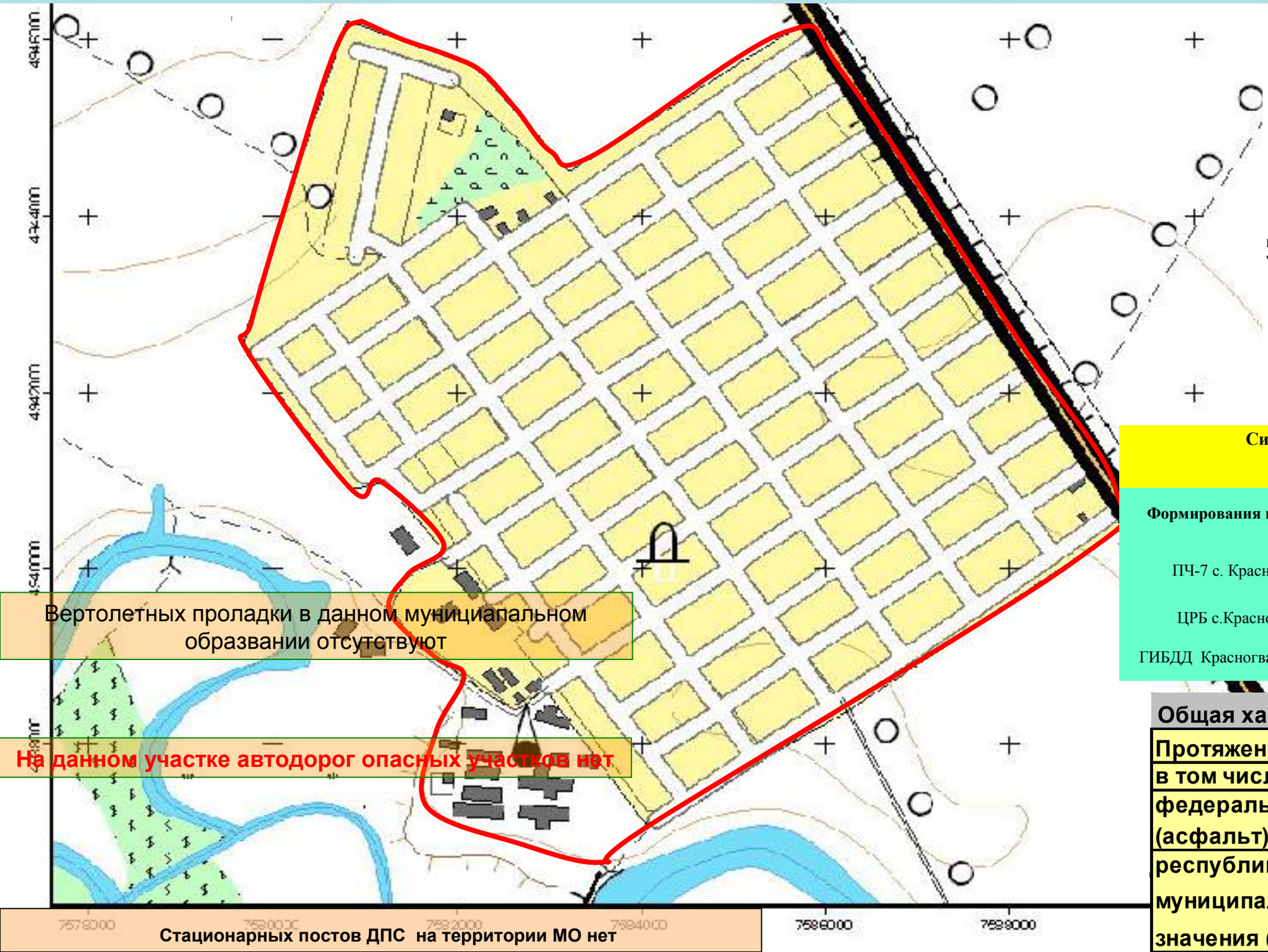

Таблица вызовов

Наименование	Ф.И.О. Должность руководителя	Телефон
ПЧ-14 с. Красногвардейское	капитан вн. сл. Красных Алексей Николаевич	тел. (87778) 5-27-08 ЕДДС- 112
ГИБДД с. Красногвардейское	Тхетлянов Айтеч Климович	(87778)-5-27-10
РОВД с. Красногвардейское	Костин Игорь Сергеевич	(87778)-5-14-24
ЦРБ с. Красногвардейское	Коноян Рубен Гургенович	(87778) 5-33-02
Начальник МУП «ЖКХ и ТС»	Дурнев Виктор Владимирович	Раб: 877-78-5-14-02
ДРСУ	Хабахумов Арслан Азметчериевич	87778-5-22-02
МП РРЭС п. Майкоп	Набоков Нальбий Киревич	87778-5-19-30
ОАО «АдыгГаз»	Читао Ахмет Шумафович	тел. 87778-5-24-49

Силы и средства, привлекаемые к ликвидации последствий ЧС

Формирования и подразделения	Л/состав, чел.	Техника, ед.
ПЧ-7 с. Красногвардейское	6	1
ЦРБ с.Красногвардейское	3	1
ГИБДД Красногвардейского района	6	2

Общая характеристика дорожной сети Р А

Протяженность дорог	**2,5 км.**
в том числе:	
федерального значения (асфальт)	**1,3 км.**
республиканского и муниципального значения (асфальт)	**1,2 км.**

ПАСПОРТ ТЕРРИТОРИИ СЕЛЬСКОГО ПОСЕЛЕНИЯ

Риски возникновения ЧС на объектах железнодорожного транспорта на территории с. Преображенское муниципального образования Белосельского сельского поселения

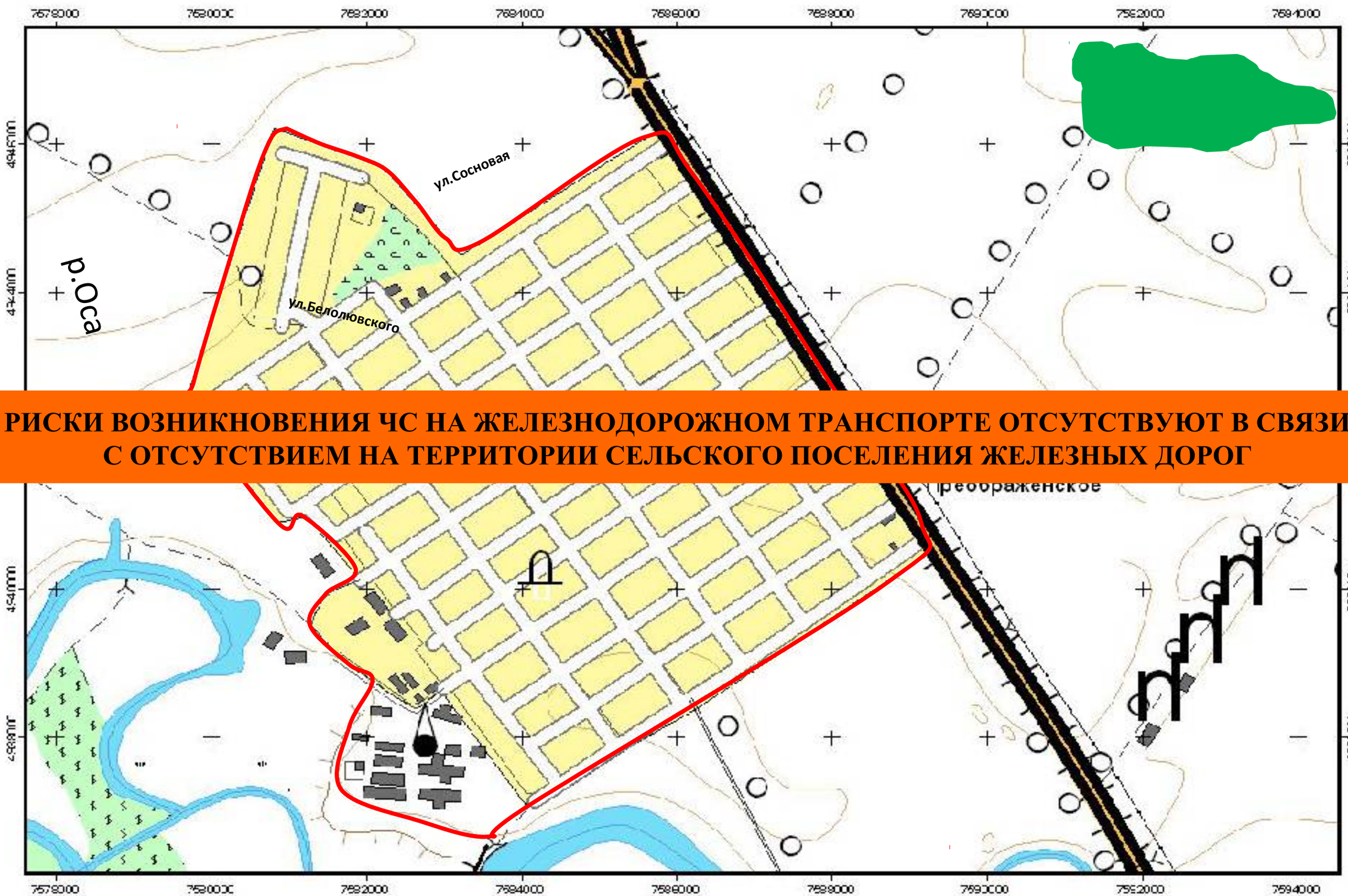

РИСКИ ВОЗНИКНОВЕНИЯ ЧС НА ЖЕЛЕЗНОДОРОЖНОМ ТРАНСПОРТЕ ОТСУТСТВУЮТ В СВЯЗИ С ОТСУТСТВИЕМ НА ТЕРРИТОРИИ СЕЛЬСКОГО ПОСЕЛЕНИЯ ЖЕЛЕЗНЫХ ДОРОГ

РИСКИ ВОЗНИКНОВЕНИЯ ТЕХНОГЕННЫХ ЧС

ПАСПОРТ ТЕРРИТОРИИ СЕЛЬСКОГО ПОСЕЛЕНИЯ

Риски возникновения ЧС на объектах ЖКХ (системы водоснабжения) на территории с. Преображенское муниципального образования Белосельского сельского поселения

Статистика					Оценка риска возникновения ЧС
2006	2007	2008	2009	2010	
нет	**нет**	**нет**	**нет**		Риск возникновения ЧС возможен в связи с износом водопровода

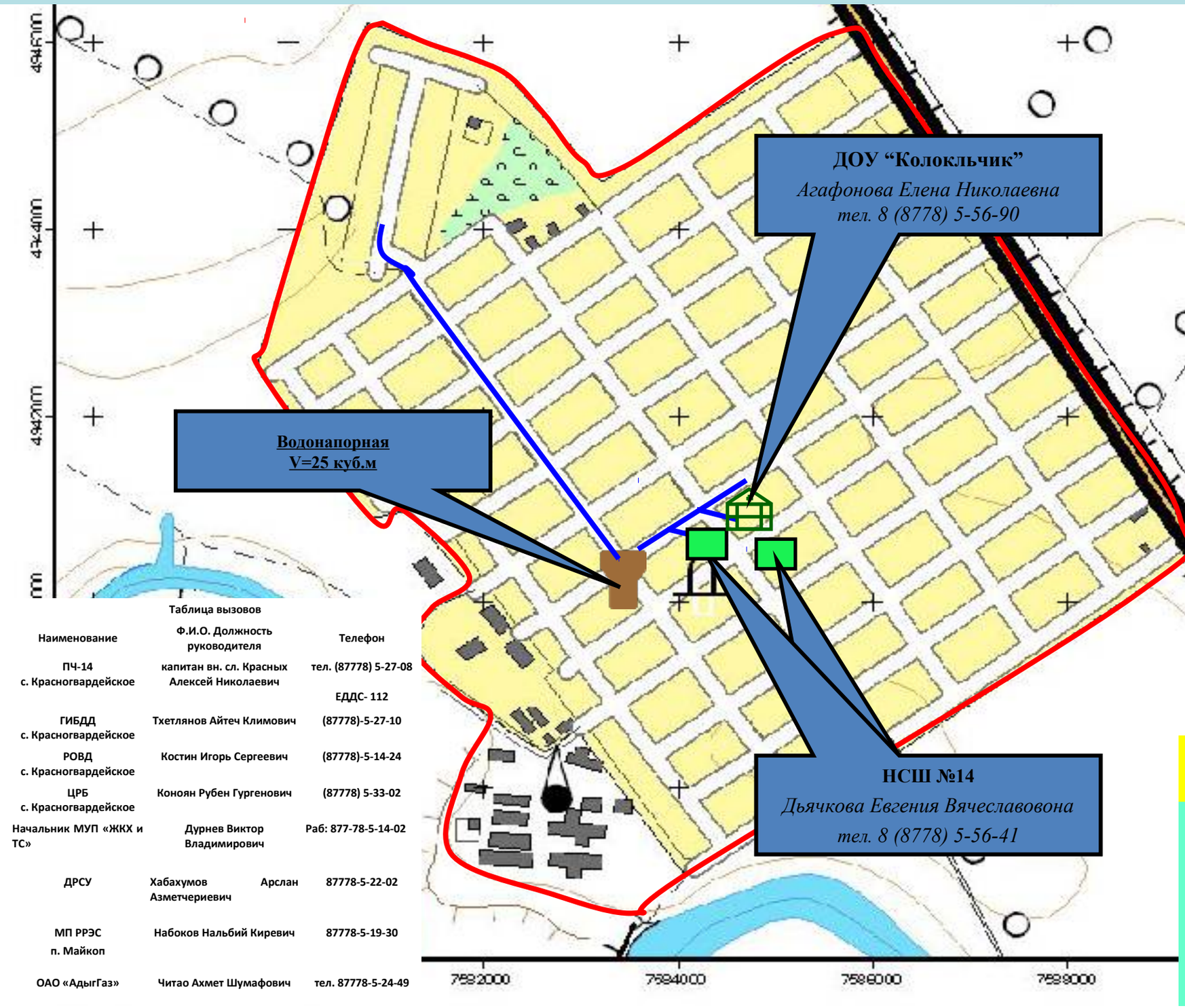

Сведения по объектам ЖКХ сельского поселения

Наименование объекта	Количество
Котельные (шт.)	-
Тепловые пункты (шт.)	-
Водозаборы (шт.)	-
Очистные сооружения	-
Водонапорные башни	1
Колодец	-

Таблица вызовов

Наименование	Ф.И.О. Должность руководителя	Телефон
ПЧ-14 с. Красногвардейское	капитан вн. сл. Красных Алексей Николаевич	тел. (87778) 5-27-08 ЕДДС- 112
ГИБДД с. Красногвардейское	Тхетлянов Айтеч Климович	(87778)-5-27-10
РОВД с. Красногвардейское	Костин Игорь Сергеевич	(87778)-5-14-24
ЦРБ с. Красногвардейское	Коноян Рубен Гургенович	(87778) 5-33-02
Начальник МУП «ЖКХ и ТС»	Дурнев Виктор Владимирович	Раб: 877-78-5-14-02
ДРСУ	Хабахумов Арслан Азметчериевич	87778-5-22-02
МП РРЭС п. Майкоп	Набоков Нальбий Киревич	87778-5-19-30
ОАО «АдыгГаз»	Читао Ахмет Шумафович	тел. 87778-5-24-49

Силы и средства, привлекаемые к ликвидации последствий ЧС

Формирования и подразделения	Л/состав, чел.	Техника, ед.
ПЧ-7 с. Красногвардейское	6	1
ЦРБ с.Красногвардейское	3	1
ГИБДД Красногвардейского района	6	2

ПАСПОРТ ТЕРРИТОРИИ СЕЛЬСКОГО ПОСЕЛЕНИЯ
Риски возникновения ЧС на объектах ЖКХ (эл. сети) на территории с. Преображенское муниципального образования Белосельского сельского поселения

Статистика					Оценка риска возникновения ЧС
2006	2007	2008	2009	2010	
нет	**нет**	**нет**	**нет**		Риск позникновения ЧС минимален

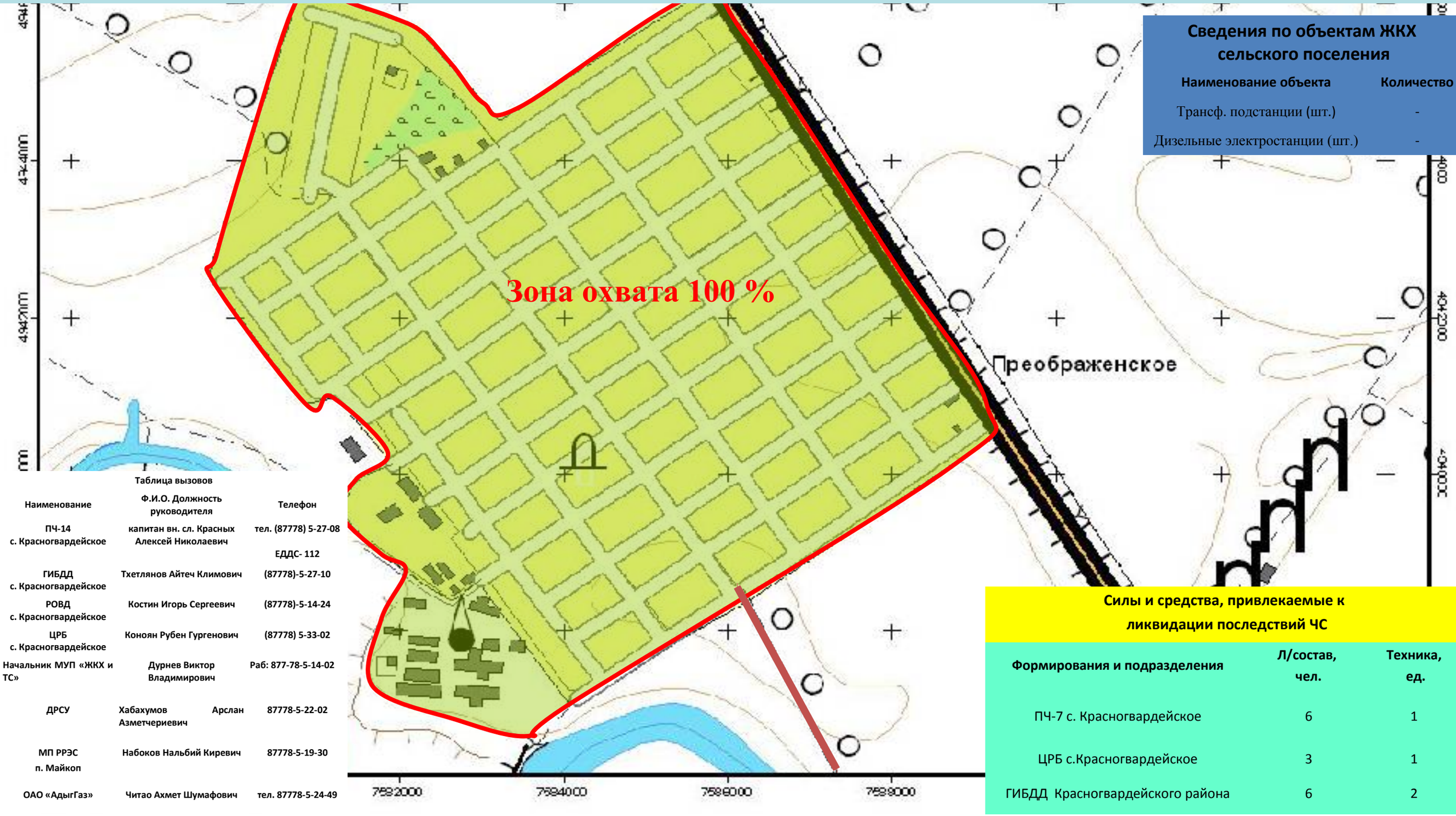

Сведения по объектам ЖКХ сельского поселения

Наименование объекта	Количество
Трансф. подстанции (шт.)	-
Дизельные электростанции (шт.)	-

Таблица вызовов

Наименование	Ф.И.О. Должность руководителя	Телефон
ПЧ-14 с. Красногвардейское	капитан вн. сл. Красных Алексей Николаевич	тел. (87778) 5-27-08
		ЕДДС- 112
ГИБДД с. Красногвардейское	Тхетлянов Айтеч Климович	(87778)-5-27-10
РОВД с. Красногвардейское	Костин Игорь Сергеевич	(87778)-5-14-24
ЦРБ с. Красногвардейское	Коноян Рубен Гургенович	(87778) 5-33-02
Начальник МУП «ЖКХ и ТС»	Дурнев Виктор Владимирович	Раб: 877-78-5-14-02
ДРСУ	Хабахумов Арслан Азметчериевич	87778-5-22-02
МП РРЭС п. Майкоп	Набоков Нальбий Киревич	87778-5-19-30
ОАО «АдыгГаз»	Читао Ахмет Шумафович	тел. 87778-5-24-49

Силы и средства, привлекаемые к ликвидации последствий ЧС

Формирования и подразделения	Л/состав, чел.	Техника, ед.
ПЧ-7 с. Красногвардейское	6	1
ЦРБ с.Красногвардейское	3	1
ГИБДД Красногвардейского района	6	2

ПАСПОРТ ТЕРРИТОРИИ СЕЛЬСКОГО ПОСЕЛЕНИЯ

Риски возникновения ЧС на объектах ЖКХ (сети газоснабжения) на территории с. Преображенское муниципального образования Белосельского сельского поселения

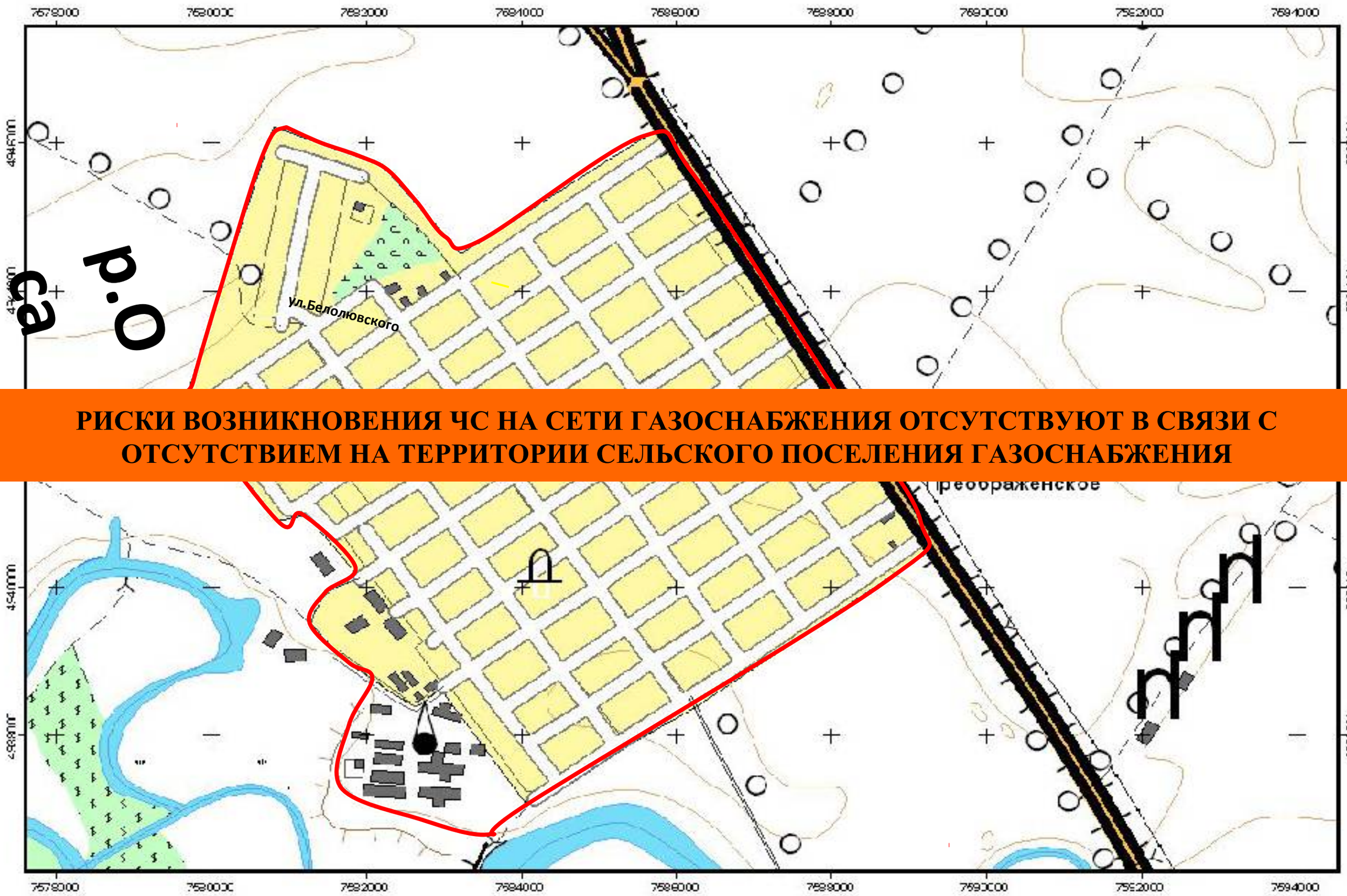

РИСКИ ВОЗНИКНОВЕНИЯ ЧС НА СЕТИ ГАЗОСНАБЖЕНИЯ ОТСУТСТВУЮТ В СВЯЗИ С ОТСУТСТВИЕМ НА ТЕРРИТОРИИ СЕЛЬСКОГО ПОСЕЛЕНИЯ ГАЗОСНАБЖЕНИЯ

ПАСПОРТ ТЕРРИТОРИИ СЕЛЬСКОГО ПОСЕЛЕНИЯ

Риски возникновения ЧС на объектах ЖКХ (системы теплоснабжения) на территории с. Преображенское муниципального образования Белосельского сельского поселения

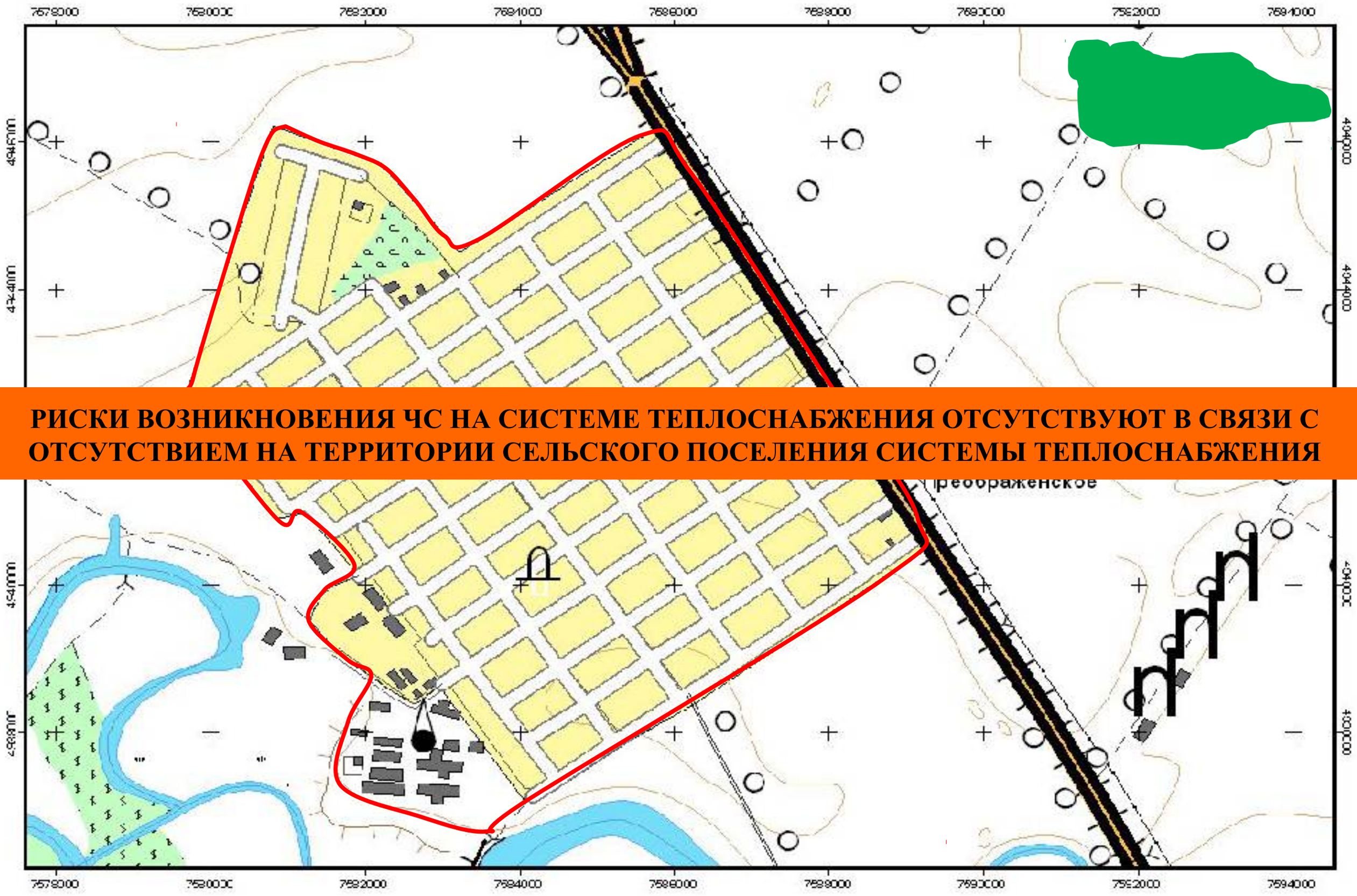

РИСКИ ВОЗНИКНОВЕНИЯ ЧС НА СИСТЕМЕ ТЕПЛОСНАБЖЕНИЯ ОТСУТСТВУЮТ В СВЯЗИ С ОТСУТСТВИЕМ НА ТЕРРИТОРИИ СЕЛЬСКОГО ПОСЕЛЕНИЯ СИСТЕМЫ ТЕПЛОСНАБЖЕНИЯ

РИСКИ ВОЗНИКНОВЕНИЯ ЧС НА ГАЗО-, НЕФТЕПРОВОДАХ

ПАСПОРТ ТЕРРИТОРИИ СЕЛЬСКОГО ПОСЕЛЕНИЯ

Риски возникновения ЧС на газопроводах на территории с. Преображенское муниципального образования Белосельского сельского поселения

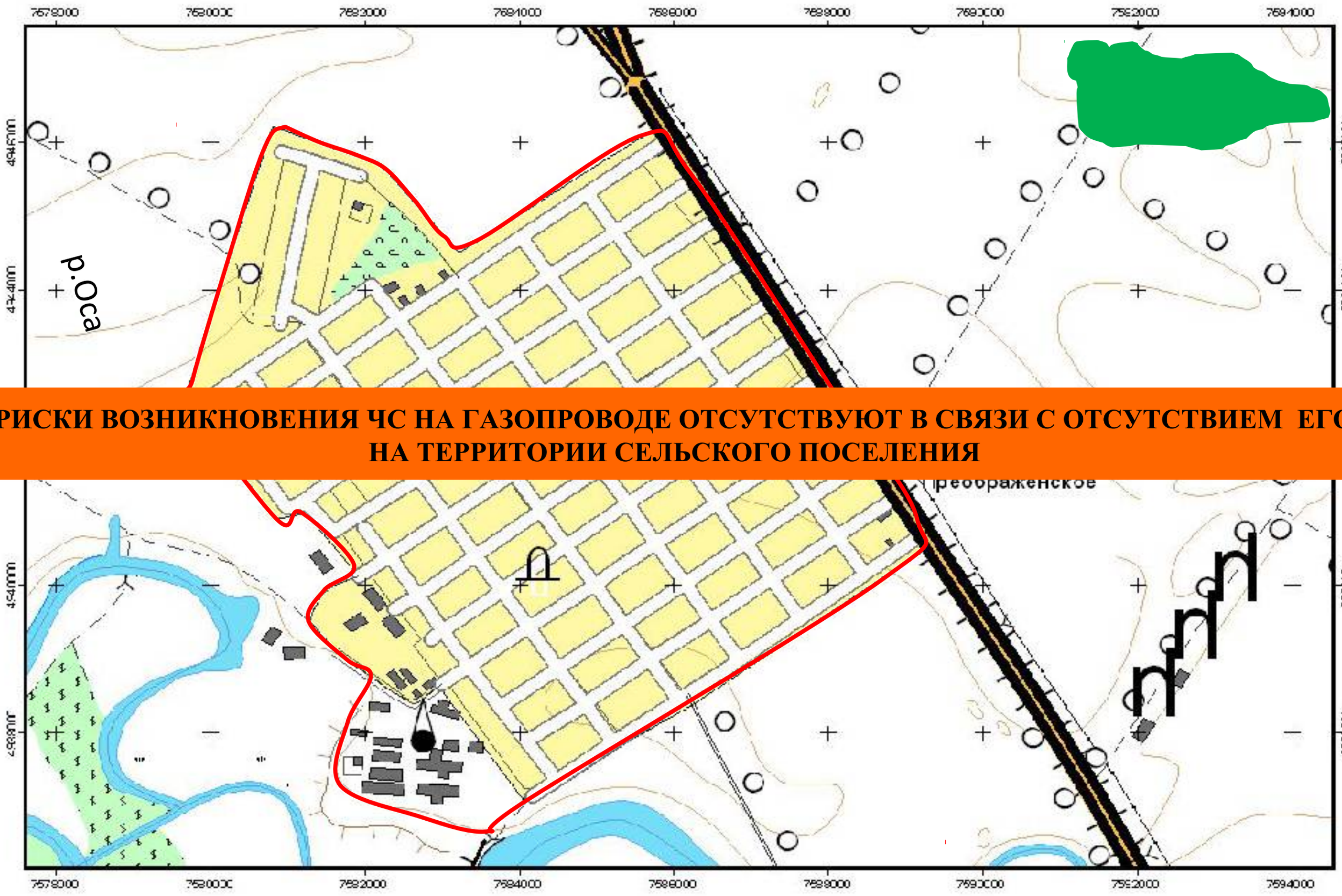

РИСКИ ВОЗНИКНОВЕНИЯ ЧС НА ГАЗОПРОВОДЕ ОТСУТСТВУЮТ В СВЯЗИ С ОТСУТСТВИЕМ ЕГО НА ТЕРРИТОРИИ СЕЛЬСКОГО ПОСЕЛЕНИЯ

ПАСПОРТ ТЕРРИТОРИИ СЕЛЬСКОГО ПОСЕЛЕНИЯ

Риски возникновения ЧС на нефтепроводах на территории с. Преображенское муниципального образования Белосельского сельского поселения

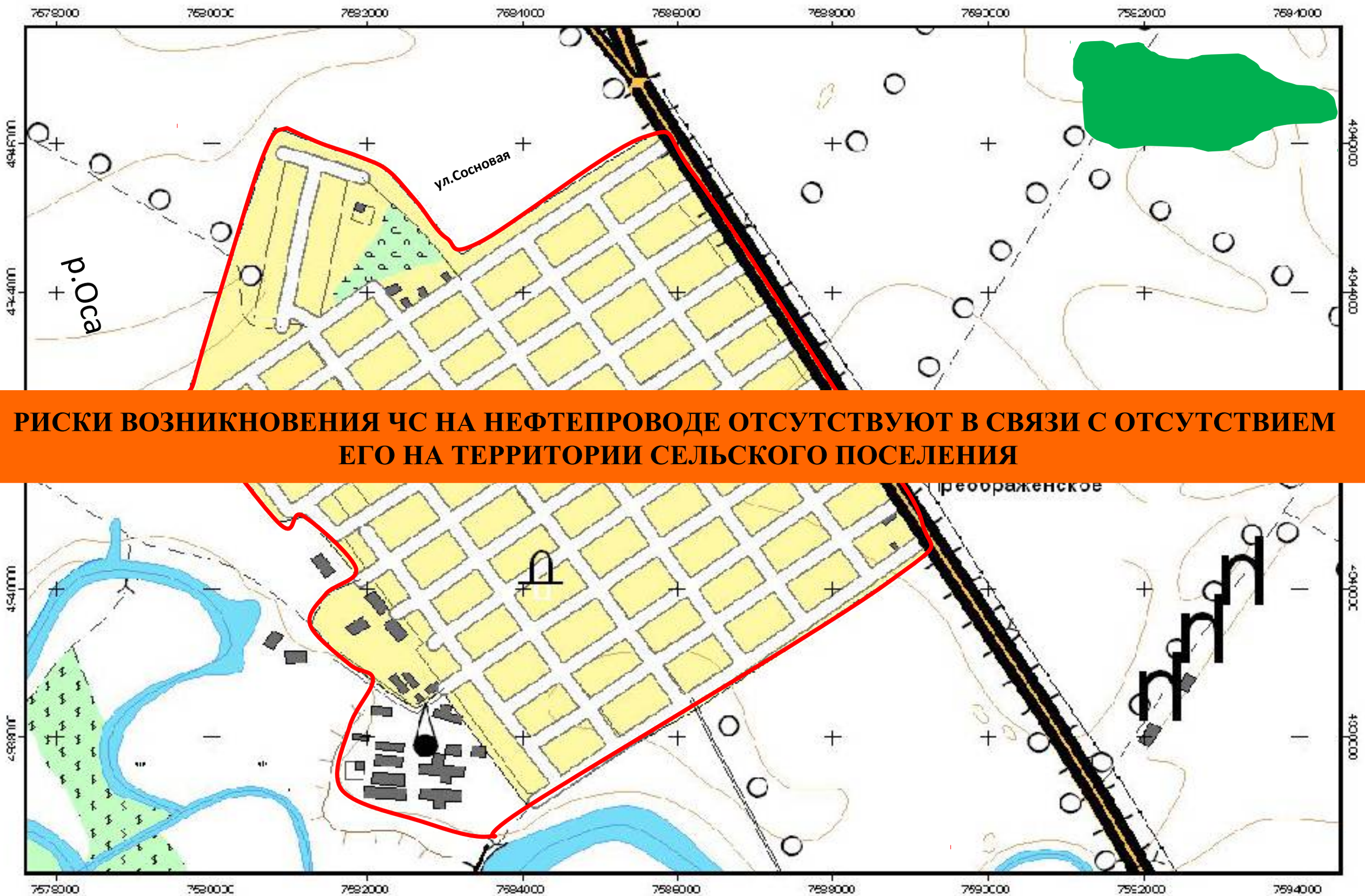

РИСКИ ВОЗНИКНОВЕНИЯ ЧС НА НЕФТЕПРОВОДЕ ОТСУТСТВУЮТ В СВЯЗИ С ОТСУТСТВИЕМ ЕГО НА ТЕРРИТОРИИ СЕЛЬСКОГО ПОСЕЛЕНИЯ

РИСКИ ВОЗНИКНОВЕНИЯ ПОЖАРОВ

ПАСПОРТ ТЕРРИТОРИИ СЕЛЬСКОГО ПОСЕЛЕНИЯ

Риски возникновения техногенных пожаров (не бытовые пожары) на территории с. Преображенское муниципального образования Белосельского сельского поселения

Статистика					Оценка риска возникновения ЧС
2006	2007	2008	2009	2010	
нет	нет	нет	нет		На территории поселения сохраняется вероятность возникновения техногенных пожаров в жилой зоне, АЗС и в складский помещениях.

Характеристика зданий и сооружений	
- производственных	2
- складских	1
- общественных	3
- в т.ч. с массовым прибыванием людей	3
- жилых домов	428
из них - частных	428
- 1-3 этажных	428
- 4-9этажных	-
- V степени огнестойкости	307

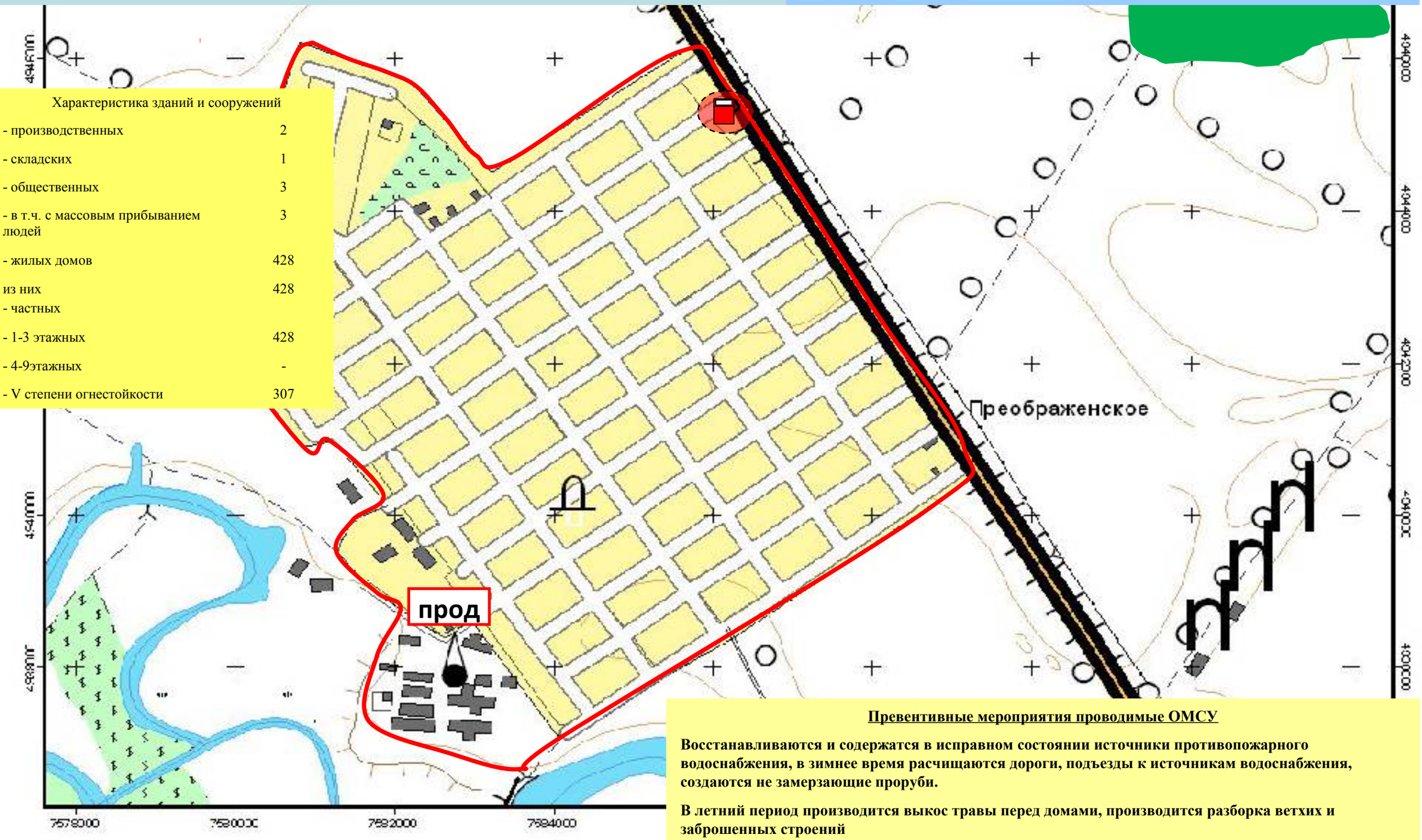

Превентивные мероприятия проводимые ОМСУ

Восстанавливаются и содержатся в исправном состоянии источники противопожарного водоснабжения, в зимнее время расчищаются дороги, подъезды к источникам водоснабжения, создаются не замерзающие проруби.

В летний период производится выкос травы перед домами, производится разборка ветхих и заброшенных строений

РИСКИ ВОЗНИКНОВЕНИЯ ЧС ПРИРОДНОГО ХАРАКТЕРА

ПАСПОРТ ТЕРРИТОРИИ СЕЛЬСКОГО ПОСЕЛЕНИЯ

Риски возникновения природных пожаров на территории с. Преображенское муниципального образования Белосельского сельского поселения

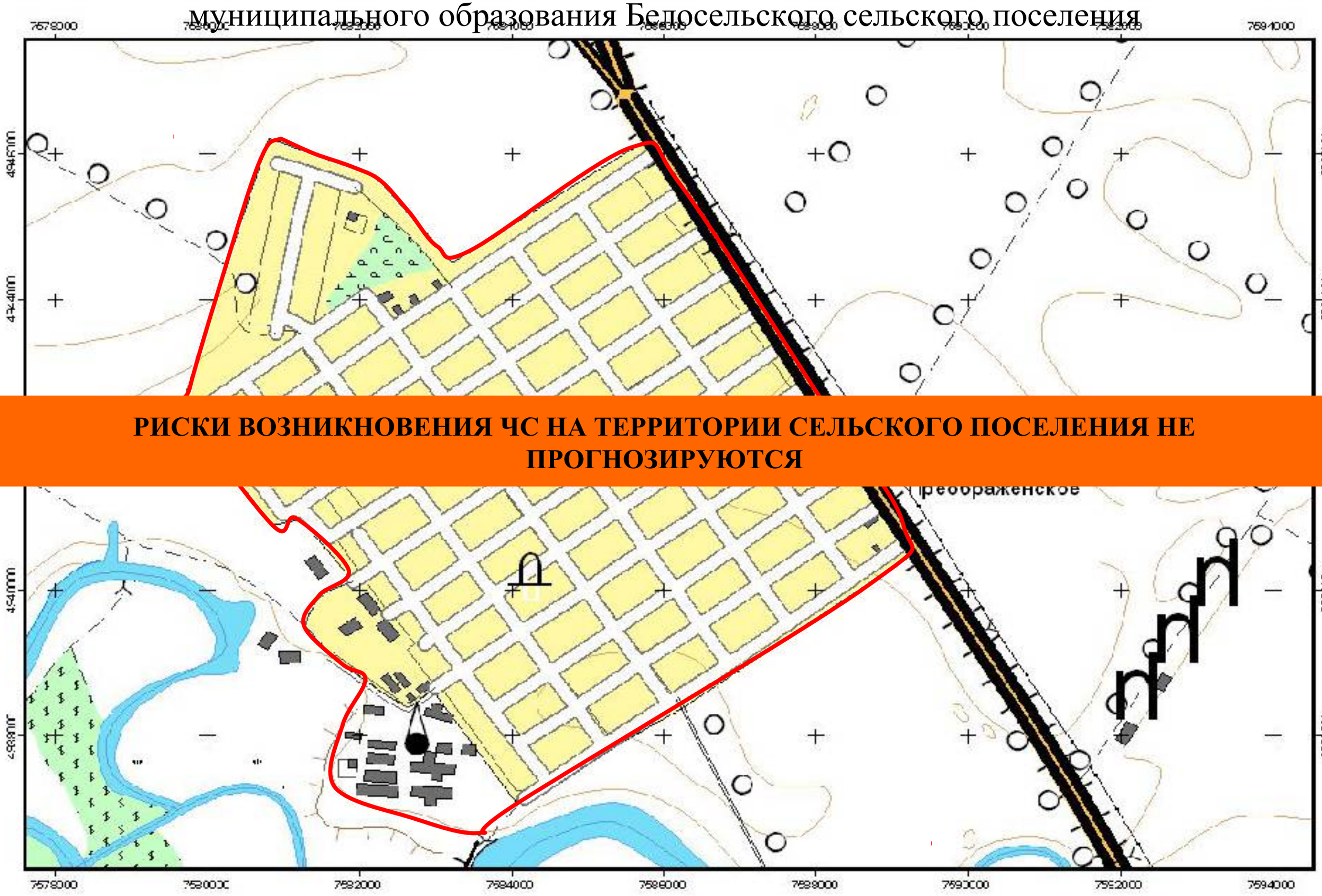

РИСКИ ВОЗНИКНОВЕНИЯ ЧС НА ТЕРРИТОРИИ СЕЛЬСКОГО ПОСЕЛЕНИЯ НЕ ПРОГНОЗИРУЮТСЯ

ПАСПОРТ ТЕРРИТОРИИ СЕЛЬСКОГО ПОСЕЛЕНИЯ

Риски подтоплений (затоплений) на территории с. Преображенское муниципального образования Белосельского сельского поселения

РИСКИ ВОЗНИКНОВЕНИЯ ЧС НА ТЕРРИТОРИИ СЕЛЬСКОГО ПОСЕЛЕНИЯ НЕ ПРОГНОЗИРУЮТСЯ

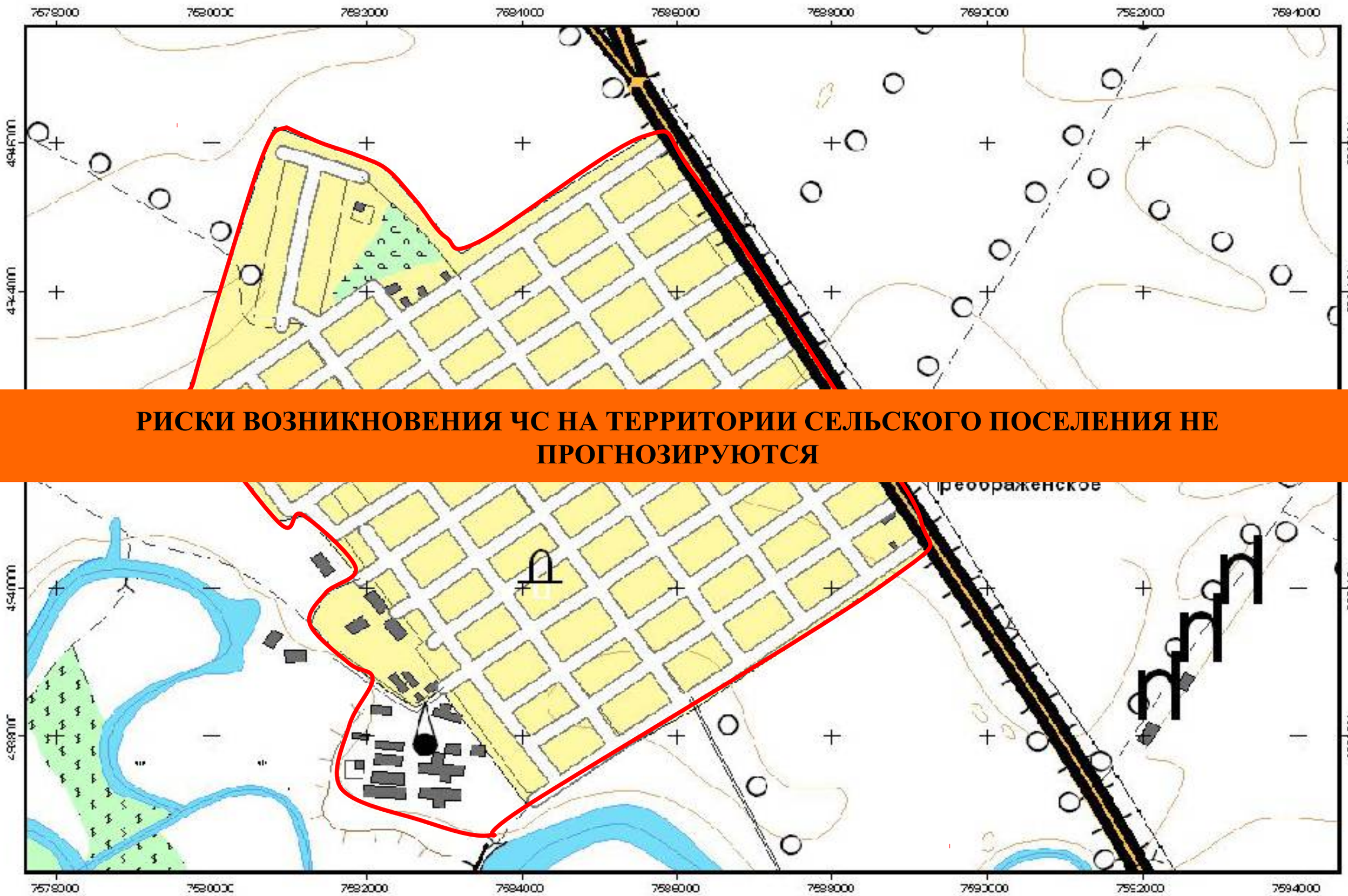

ИНФОРМАЦИОННО
-СПРАВОЧНЫЕ МАТЕРИАЛЫ

ПАСПОРТ ТЕРРИТОРИИ СЕЛЬСКОГО ПОСЕЛЕНИЯ

Информационно-справочные материалы по силам и средствам на территории с. Преображенское муниципального образования Белосельского сельского поселения

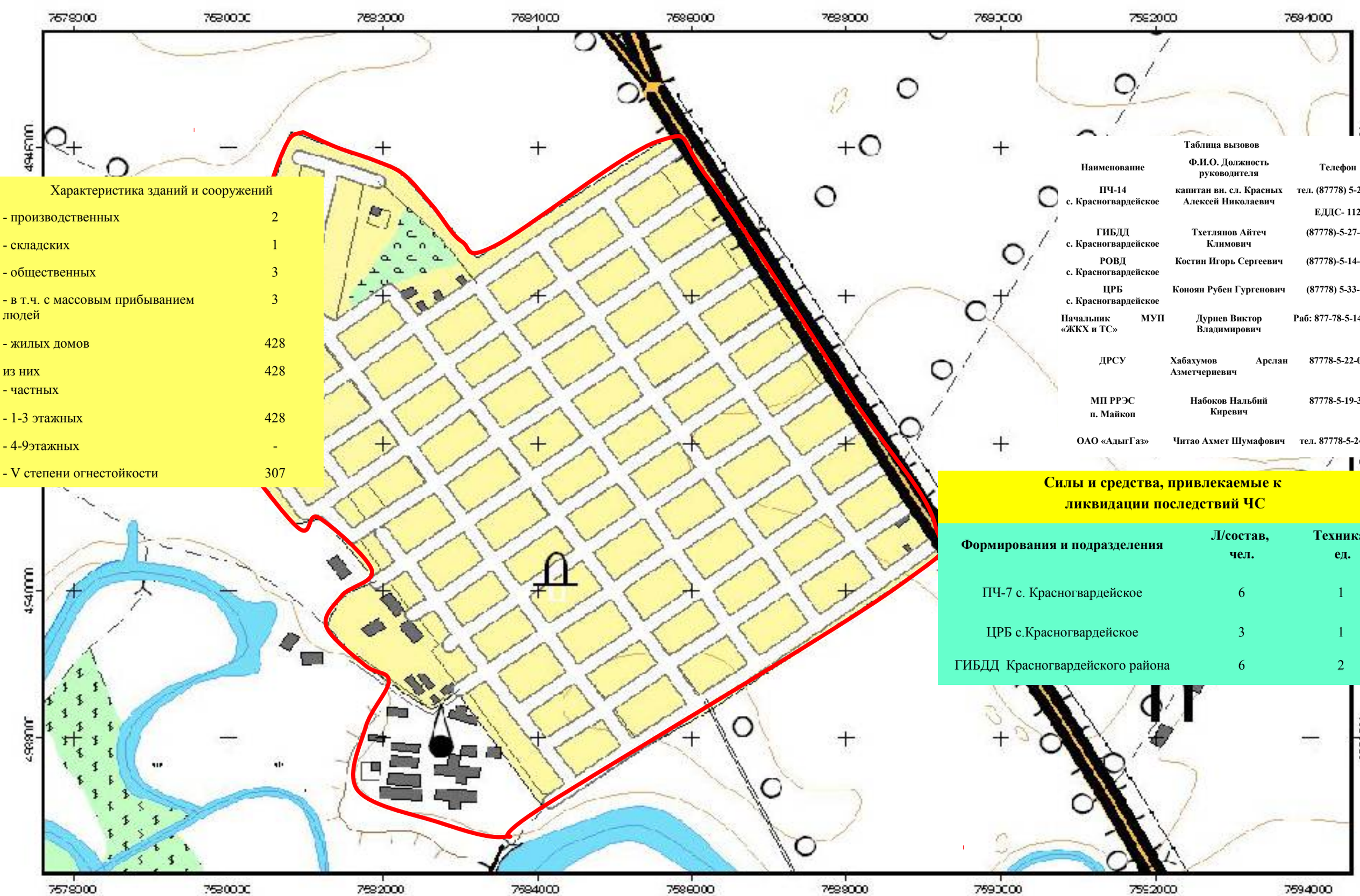

Характеристика зданий и сооружений	
- производственных	2
- складских	1
- общественных	3
- в т.ч. с массовым прибыванием людей	3
- жилых домов	428
из них - частных	428
- 1-3 этажных	428
- 4-9этажных	-
- V степени огнестойкости	307

Таблица вызовов

Наименование	Ф.И.О. Должность руководителя	Телефон
ПЧ-14 с. Красногвардейское	капитан вн. сл. Красных Алексей Николаевич	тел. (87778) 5-27-08 ЕДДС- 112
ГИБДД с. Красногвардейское	Тхетлянов Айтеч Климович	(87778)-5-27-10
РОВД с. Красногвардейское	Костин Игорь Сергеевич	(87778)-5-14-24
ЦРБ с. Красногвардейское	Коноян Рубен Гургенович	(87778) 5-33-02
Начальник МУП «ЖКХ и ТС»	Дурнев Виктор Владимирович	Раб: 877-78-5-14-02
ДРСУ	Хабахумов Арслан Азметчериевич	87778-5-22-02
МП РРЭС п. Майкоп	Набоков Нальбий Киревич	87778-5-19-30
ОАО «АдыгГаз»	Читао Ахмет Шумафович	тел. 87778-5-24-49

Силы и средства, привлекаемые к ликвидации последствий ЧС

Формирования и подразделения	Л/состав, чел.	Техника, ед.
ПЧ-7 с. Красногвардейское	6	1
ЦРБ с.Красногвардейское	3	1
ГИБДД Красногвардейского района	6	2

ПАСПОРТ ТЕРРИТОРИИ СЕЛЬСКОГО ПОСЕЛЕНИЯ

Информационно-справочные материалы по резервам финансовых и материальных средств на территории с. Преображенское муниципального образования Белосельского сельского поселения

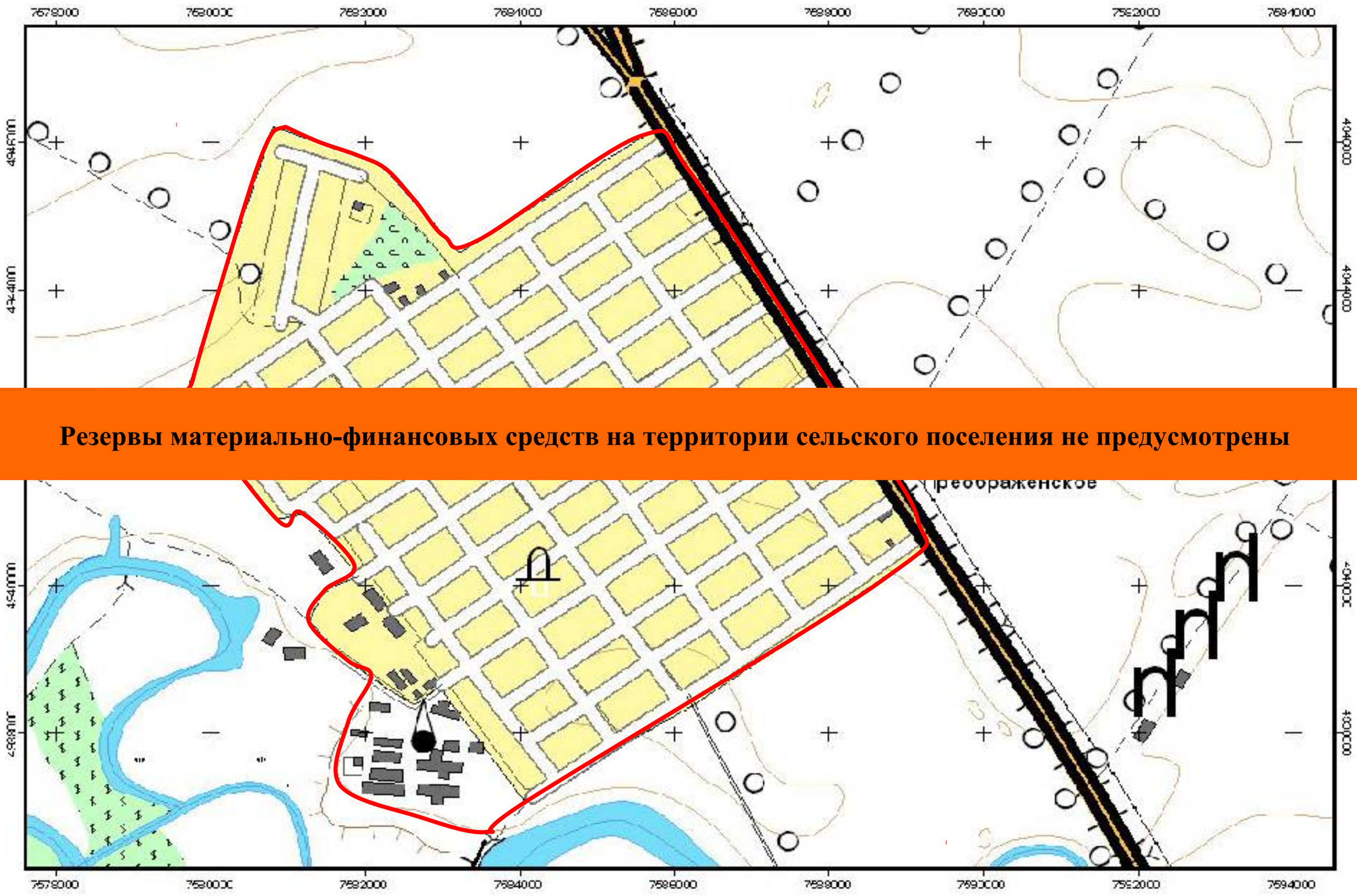

Резервы материально-финансовых средств на территории сельского поселения не предусмотрены

ПАСПОРТ ТЕРРИТОРИИ СЕЛЬСКОГО ПОСЕЛЕНИЯ

схема производственного объекта на территории сельского поселения на территории с. Преображенское муниципального образования Белосельского сельского поселения

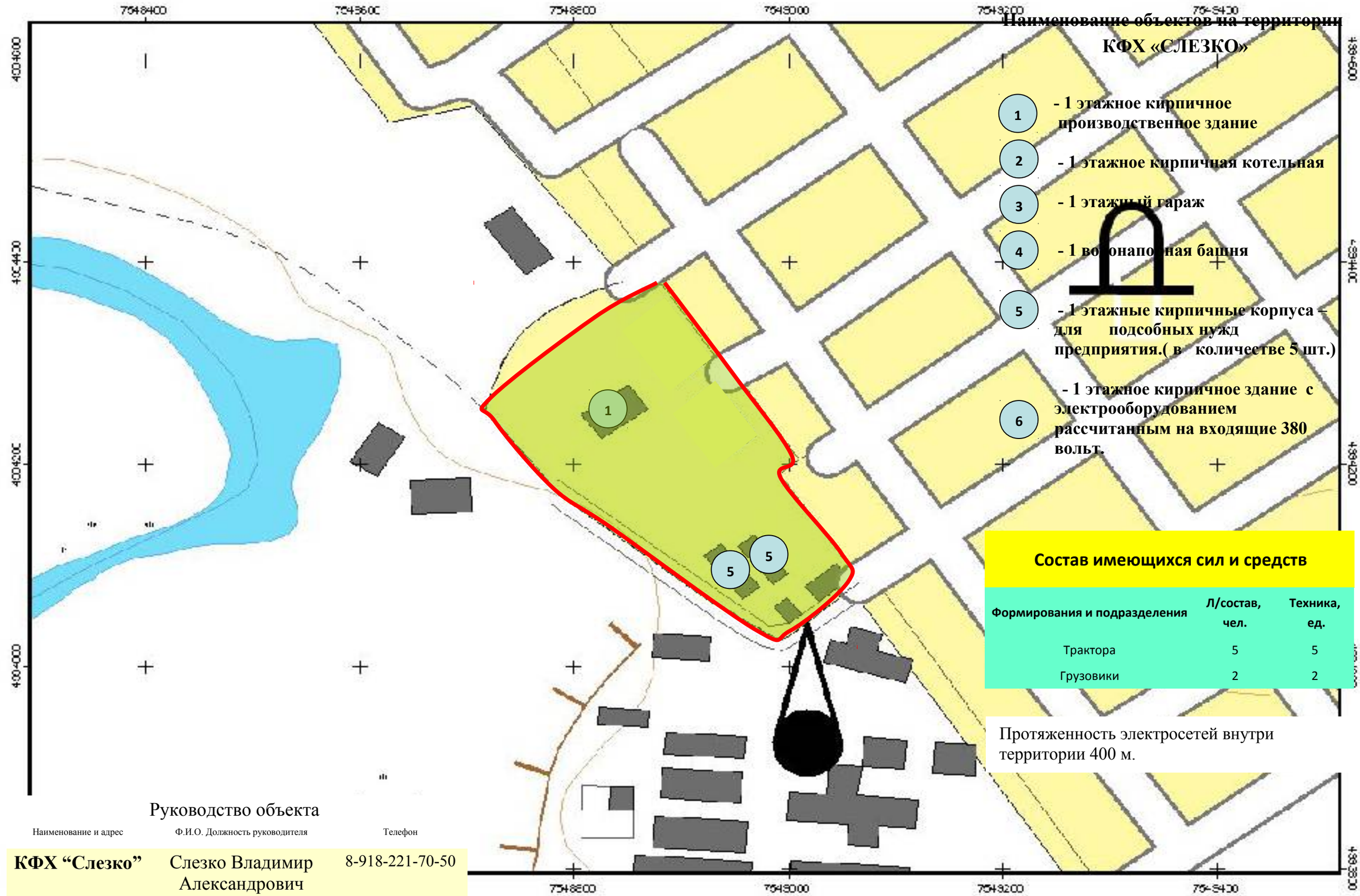

Наименование объектов на территории

КФХ «СЛЕЗКО»

1 **- 1 этажное кирпичное производственное здание**

2 **- 1 этажное кирпичная котельная**

3 **- 1 этажный гараж**

4 **- 1 водонапорная башня**

5 **- 1 этажные кирпичные корпуса – для подсобных нужд предприятия.(в количестве 5 шт.)**

6 **- 1 этажное кирпичное здание с электрооборудованием рассчитанным на входящие 380 вольт.**

Состав имеющихся сил и средств

Формирования и подразделения	Л/состав, чел.	Техника, ед.
Трактора	5	5
Грузовики	2	2

Протяженность электросетей внутри территории 400 м.

Руководство объекта

Наименование и адрес	Ф.И.О. Должность руководителя	Телефон
КФХ “Слезко”	Слезко Владимир Александрович	8-918-221-70-50