ПАСПОРТ
БЕЛОСЕЛЬСКОГО СЕЛЬСКОГО ПОСЕЛЕНИЯ
х. Папенков
РЕСПУБЛИКИ АДЫГЕЯ
ЮЖНОГО ФЕДЕРАЛЬНОГО ОКРУГА

СОДЕРЖАНИЕ

Условные обозначения 5-6

1. Общая информация (характеристика) 8-13

2. Риски возникновения ЧС на транспорте

2.1. Риски возникновения ЧС на объектах автомобильного транспорта 17

2.2. Риски возникновения ЧС на объектах железнодорожного транспорта 19

3. Риски возникновения техногенных ЧС

3.1. Риски возникновения аварии на системах ЖКХ 22

3.3. Риски возникновения аварий на нефтепроводах 31

3.4. Риски возникновения аварий на газопроводах 33

4. Риски возникновения пожаров

4.1. Риски возникновения техногенных пожаров 36

5. Риски возникновения ЧС природного характера

5.1. Риски возникновения природных пожаров 39-40

5.2. Риски подтоплений (затоплений) 42

6. Информационно-справочные материалы

7.1 Информационно-справочные материалы по силам и средствам РСЧС 45

7.2. Информационно-справочные материалы по резервам финансовых и материальных средств 47

7.3 Схемы производственных объектов 49

УСЛОВНЫЕ ОБОЗНАЧЕНИЯ

- жилые дома;
- промышленные (хозяйственные) объекты;
- социально – значимые объекты;
- 1-этажные дома (кирпич, бетон);
- 2-этажные дома (кирпич, бетон);
- 3-этажные и более дома (кирпич, бетон);
- 1-этажные дома (деревянные);
- 2-этажные и более дома (деревянные);
- стационарный пост ДПС;

№12
150

- сельская больница (мед.пункт) с указанием номера и кол. коек;
- автотрассы федерального значения
- зона ответственности ГИБДД;
- аварийно-опасные участки трассы;
- вертолётная площадка;
- мост;
- ж\д станция;
- железная дорога;
- тепловой пункт;
- котельные;
- водонапорная башня;
- колодец;
- очистное сооружение;
- водозаборная станция;
- линии водоснабжения;
- нефтепровод;
- ДЭС;
- трансформаторные подстанции;
- линии эл. снабжения 35 кВ;
- линии эл. снабжения 0,4 кВ;

1 №7,9,13 750 чел.

- сборный эвакуационный пункт (в числ. номера припис. домов, человек)

1 13/1/750 А

- маршруты эвакуации населения (1- номер маршрута, 13 – количество эвакуируемых домов, 1- колонн, 750 -)чел. А - автомобильный
- метеорологический пост;

ПВР

- пункты временного размещения населения;
- газораспределительный пункт;
- линии газоснабжения;
- линии теплоснабжения;
- жилые дома центрального отопления;
- жилые дома печного отопления;
- зона возможного риска при аварии на газо-, нефтепроводе;
- компрессорная станция;

ГАЗ
2

-хранилища газа, 2- млн.куб.м;

- места пересечений с преградами (мосты, автодороги, ж/д, водные объекты, овраги и т.д);
- критический уровень подтопления;
- средний уровень подтопления;
- максимальный уровень подтопления;
- нефтебазы и другие объекты нефтяного комплекса. (нефтеналивные сатнции, мазутохранилища и др.);
- насосные станции;
- газопровод;

УСЛОВНЫЕ ОБОЗНАЧЕНИЯ

- маршруты эвакуации населения;
- маршруты движения к водоемам для забора воды;
- место забора воды;
- федеральная противопожарная служба МЧС России;
- противопожарная служба субъектов;
- добровольная пожарная охрана;
- зона горения при наиболее неблагоприятном развитии обстановки, очаг пожара;
- водоемы для забора воды;
- пожарный поезд;
- минерализованная полоса (ширина, длина);
- гражданский аэродром;
- военный аэродром;
- заброшенный аэродром;
- законсервированный аэродром;
- химическиопасныый объект;
- пещеры;
- музеи;
- пожарный пост;
- зона ответственности пожарных постов;
- места забора воды БЕ-200ЧС;
- 7 - ГСМ, 7 тонн;
- вещ 7 - вещевые склады, 7 тонн (наименование основного имущества) ;
- прод 7 - прод-ые склады, 7 тонн (наименование основного имущества) ;
- мед 7 - склады мед. им-ва7 тонн (наименование основного имущества);
- стр 7 - склады стройматериалов, 7 тонн (наименование основного имущества) ;
- заградительная полоса (ширина, длина);
- детские дома;
- дома престарелых;
- П – II «Дремучий лес» 12км - туристические маршруты с указанием типа (пеший), класса сложности (II), названия («Дремучий лес») и протяженности (12 км);
- шахты;
- места добычи лесных ресурсов;

ПАСПОРТ ТЕРРИТОРИИ Х. ПАПЕНКОВ
МУНИЦИПАЛЬНОЙ ОБРАЗОВАНИЯ БЕЛОСЕЛЬСКОГО СЕЛЬСКОГО ПОСЕЛЕНИЯ



Сельское поселение	Площадь территории , кв.км	Население, чел./ в том числе детей	Плотность населения на 1 кв.км	Телефон дежурного	Официальный сайт поселения
х.Папенков	0,2	21/нет	105 чел.	8 (8778)55339	нет

Краткая характеристика: х. «Папенков» расположен в 4 км от автодороги Красногвардейское с.Приображенское. Входит в состав Республики Адыгея . Равнинный рельеф в структуре которого преобладающее место занимает аграрный сектор. Вся территория х.Папенков со средней отметкой высотой 43-45 метров, Средняя температура зимой -6 – 12 С. Летом + 18 + 40 С. Количество осадков 400 – 600 мм.

Председатель КЧС и ПБ.
Глава сельской администрации
х. Папенков
Сергиенко Владимир Владиславович
Раб: 5-53-39
Моб: 89184280803

Основные структуры и объекты	ФИО	Мобильный телефон
Участковый пункт милиции	-	-
Птицефабрика	-	-
Фермерское хозяйство	-	-
Сельская больница	-	-
Пожарный пост	-	-
Участковое лесничество	-	-

ПАСПОРТ ТЕРРИТОРИИ Х. ПАПЕНКОВ
МУНИЦИПАЛЬНОЙ ОБРАЗОВАНИЯ БЕЛОСЕЛЬСКОГО СЕЛЬСКОГО ПОСЕЛЕНИЯ
(Информация по объектам социального и культурного назначения)

№ п/п	Объекты социального и культурного назначения	Количество человек		Ф.И.О руководителя	Адрес и телефон
		в дневном режиме	Круглосуточно		
1.	Детский сад	-	-		ул. 8 (8772)
2.	Дом культуры	-	-		ул. 8 (87271)
3.	Дом престарелых	-	-		ул. 8 (8772)
4.	Школа	-	-		ул. 8 (8772)
5.	Почта	-	-		ул 8 (8772)

СХЕМА УПРАВЛЕНИЯ И ВЗАИМОДЕЙСТВИЯ БЕЛОСЕЛЬСКОГО СЕЛЬСКОГО ПОСЕЛЕНИЯ

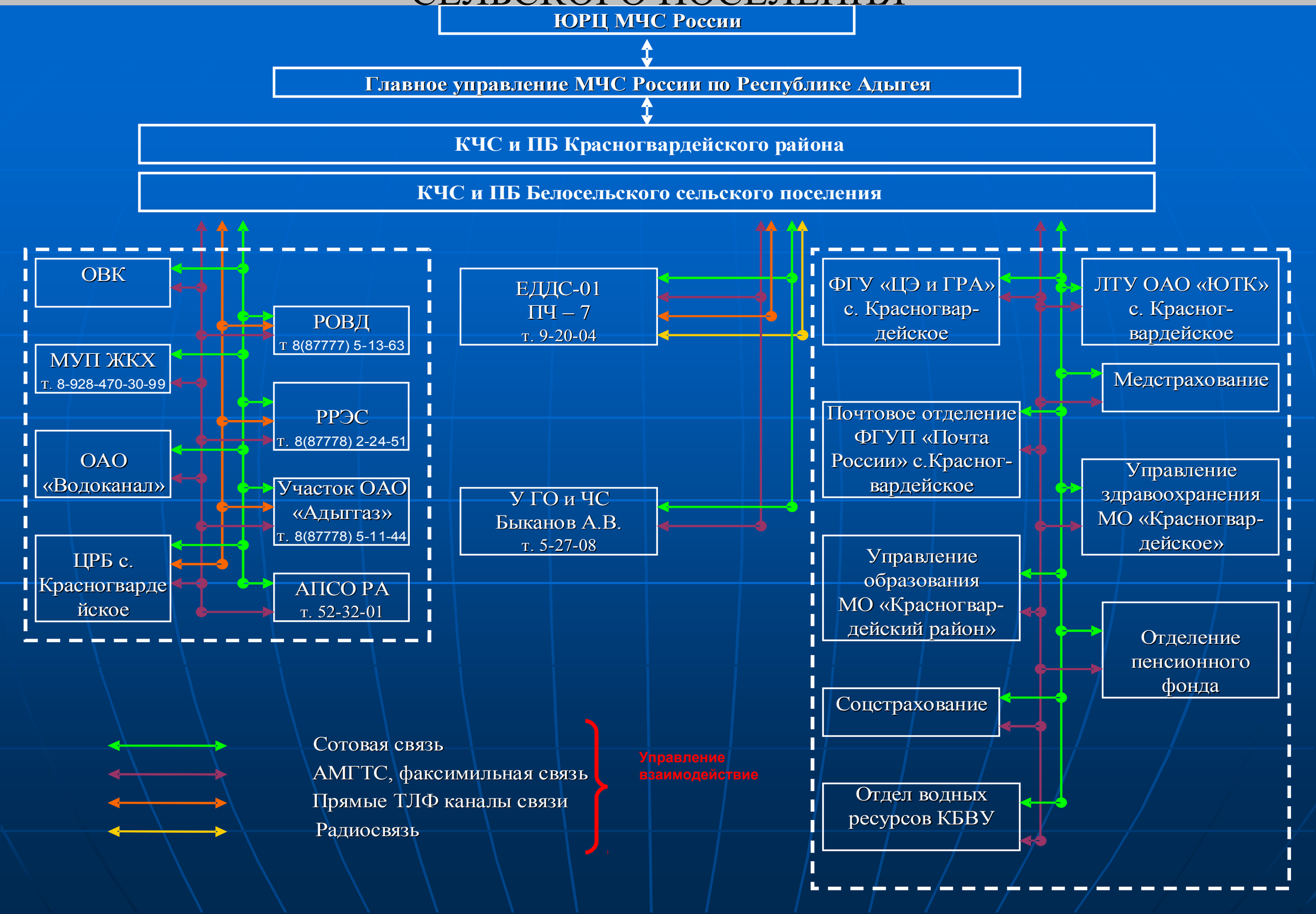

ПАСПОРТ ТЕРРИТОРИИ СЕЛЬСКОГО ПОСЕЛЕНИЯ
(общая информация)

Характеристика домов

№ п\п	Название улицы	№ дома	Материал стен	Этажность	Кол-во квартир
1	Шосеейнная	1	с	1	
2	Шосеейнная	3	с	1	
3	Шосеейнная	5	с	1	
4	Шосеейнная	7	с	1	
5	Шосеейнная	9	с	1	
6	Шосеейнная	11	с	1	
7	Шосеейнная	13	с	1	
8	Шосеейнная	15	с	1	

т- турлук; с- саман; д – дерево; б –блок; к- кирпич

ПАСПОРТ ТЕРРИТОРИИ НАСЕЛЁННОГО ПУНКТА

обзорная карта наиболее значимых объектов прилегающих к сельскому поселению в границах района

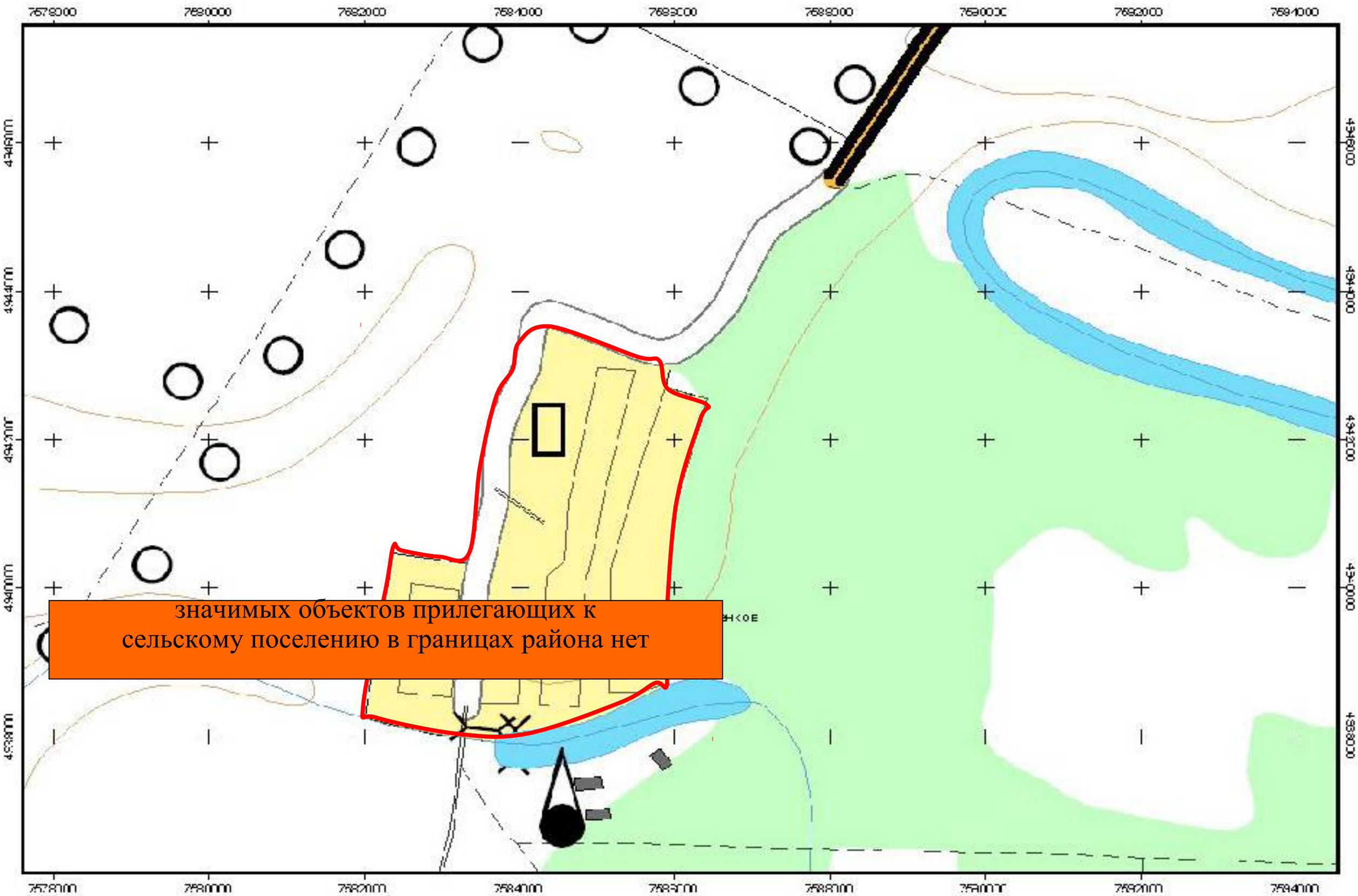

ПАСПОРТ ТЕРРИТОРИИ СЕЛЬСКОГО ПОСЕЛЕНИЯ

обзорная карта наиболее значимых объектов прилегающих к сельскому поселению в границах пятикилометровой зоны

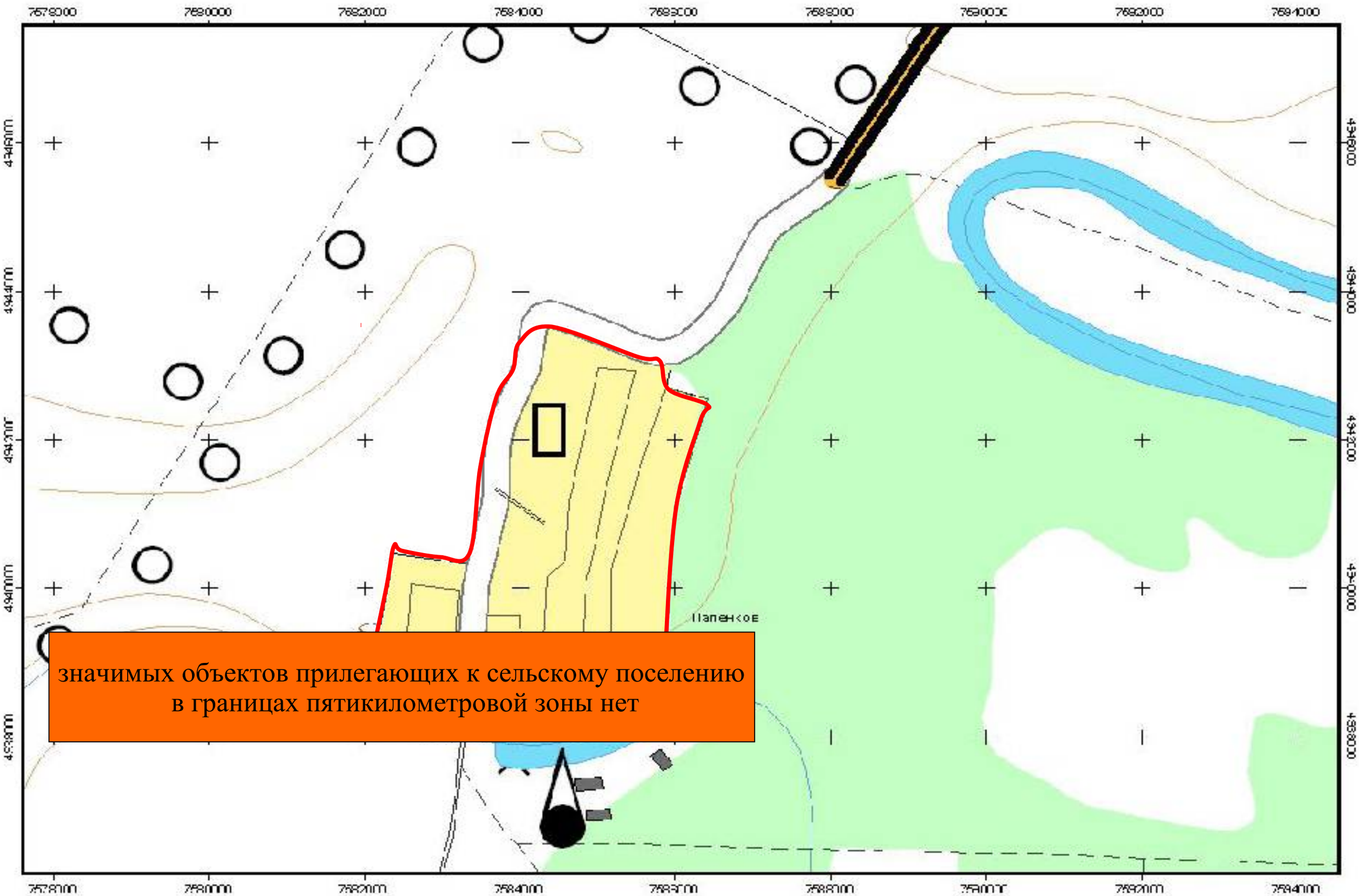

значимых объектов прилегающих к сельскому поселению в границах пятикилометровой зоны нет

СВЕДЕНИЯ О НАЛИЧИИ СРЕДСТВ МАССОВОЙ ИНФОРМАЦИИ НА ТЕРРИТОРИИ Х. ПАПЕНКОВ МУНИЦИПАЛЬНОГО ОБРАЗОВАНИЯ БЕЛОСЕЛЬСКОГО СЕЛЬСКОГО ПОСЕЛЕНИЯ

СОТОВЫЕ ОПЕРАТОРЫ

Наименование телеканала	Федеральный
BEELINE	+
MEGAFON	+
МТС	+

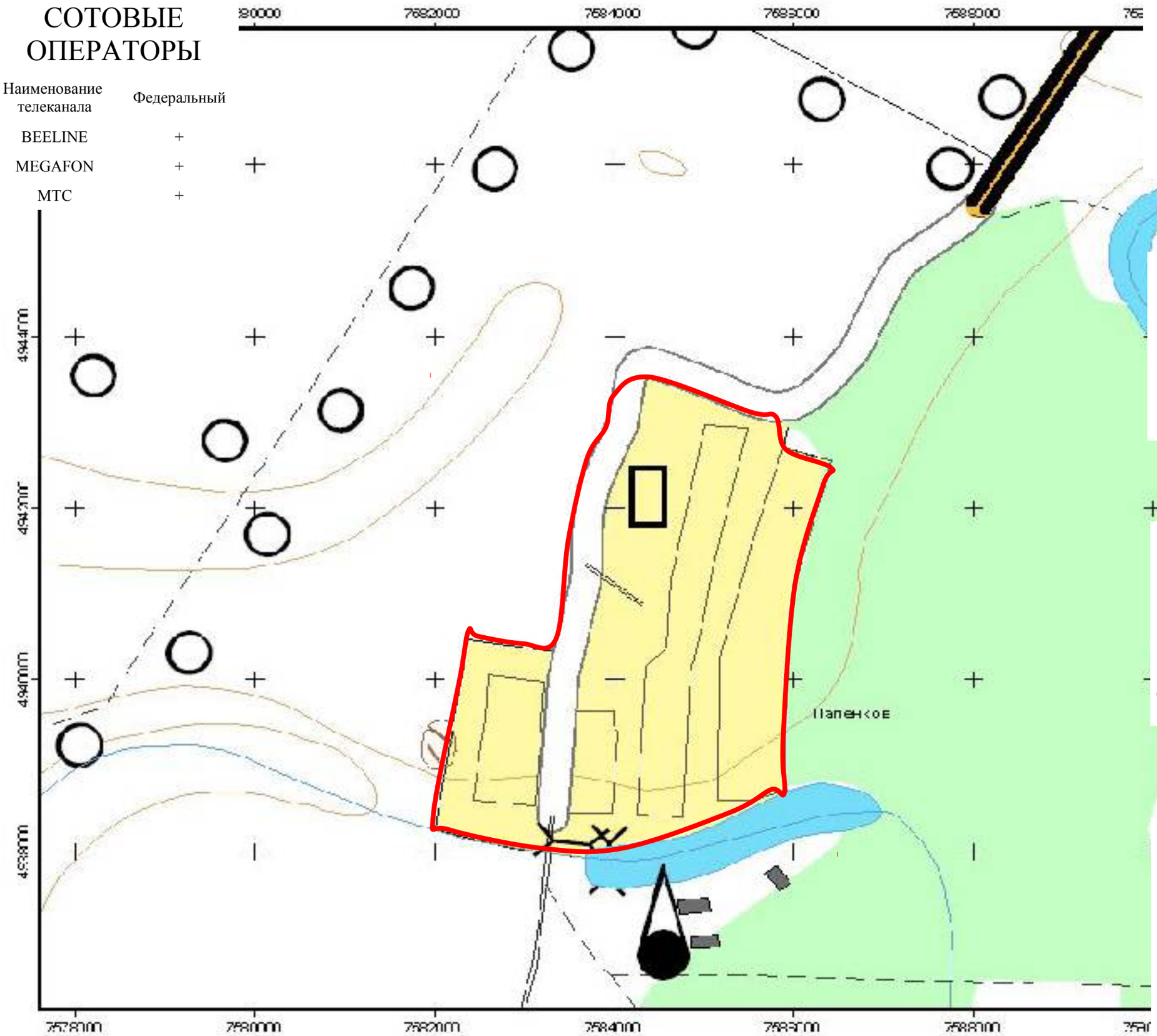

ТЕЛЕВИДЕНИЕ

Наименование телеканала	Федеральный	Региональный	Местный
ОРТ	+	-	-
РОССИЯ-1	+	-	+
РОССИЯ-24	+	-	-

РАДИОВЕЩАНИЕ

Наименование радиостанции	Федеральное	Региональное	Местное
МАЯК	+	+	-
Ретро FM	-	-	-
Звезда	-	-	-

ИНТЕРНЕТ

Наименование	Наличие
Выделенная линия	-
Через оператора сотовой связи	+
Общественные пункты доступа в интернет	-

ПЕЧАТНЫЕ СМИ

Наименование	Федеральные	Региональные	Местные
Российская газета	+	-	-
Адыгейская правда	-	-	+
	-	-	-

РИСКИ ВОЗНИКНОВЕНИЯ ЧС НА ТРАНСПОРТЕ

ПАСПОРТ ТЕРРИТОРИИ СЕЛЬСКОГО ПОСЕЛЕНИЯ
Риски возникновения ЧС на объектах автомобильного транспорта на территории х. Папенков МО Белосельского сельского поселения

Статистика					Оценка риска возникновения ЧС
2006	2007	2008	2009	2010	
не произошло	не произошло	не произошло	не произошло	не произошло	Ввиду ограниченного числа дорог и их протяженности риск ЧС минимален.

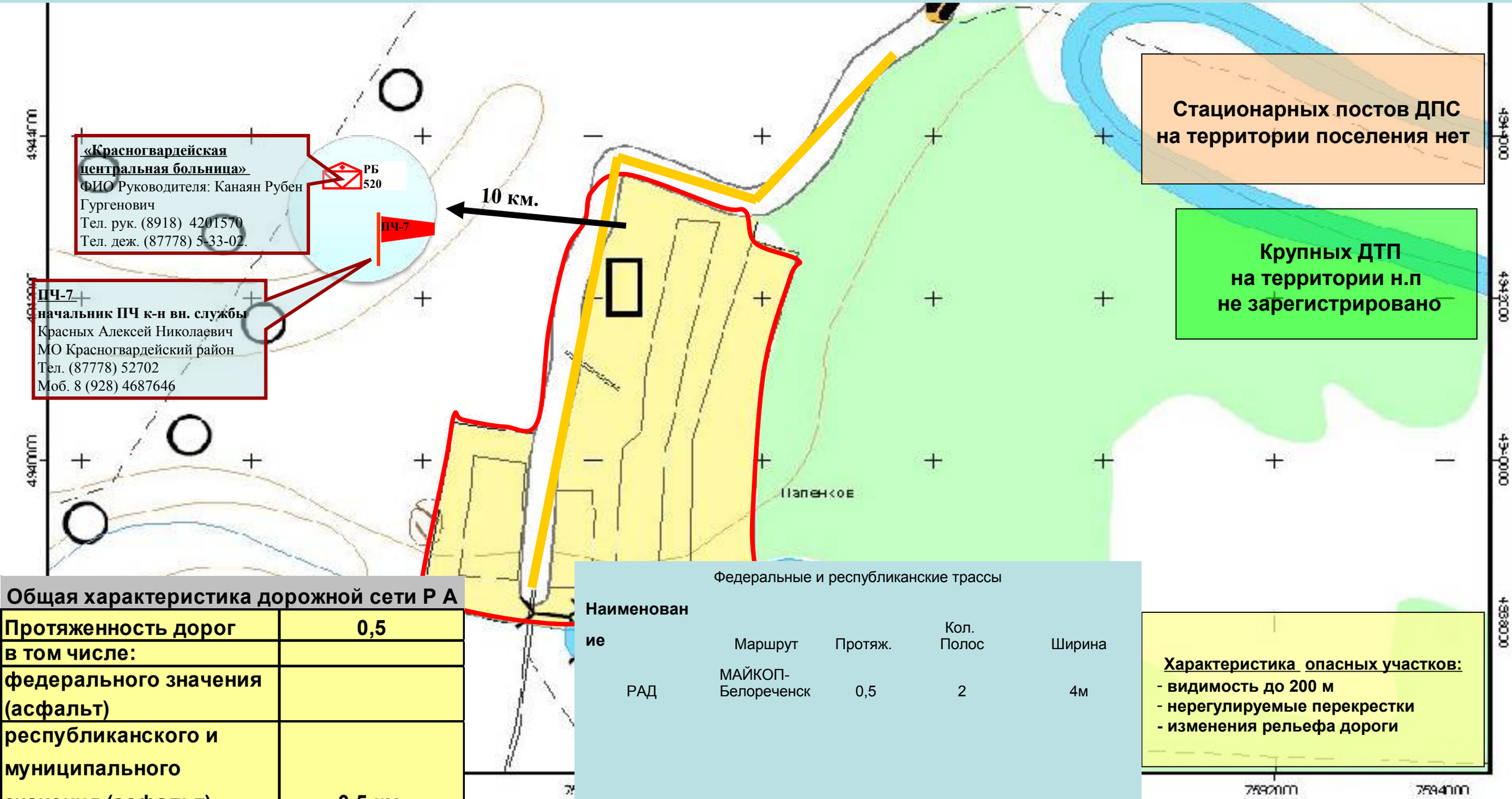

Общая характеристика дорожной сети Р А	
Протяженность дорог	0,5
в том числе:	
федерального значения (асфальт)	
республиканского и муниципального значения (асфальт)	0,5 км.

Федеральные и республиканские трассы

Наименование	Маршрут	Протяж.	Кол. Полос	Ширина
РАД	МАЙКОП-Белореченск	0,5	2	4м

ПАСПОРТ ТЕРРИТОРИИ СЕЛЬСКОГО ПОСЕЛЕНИЯ

Риски возникновения ЧС на объектах железнодорожного транспорта на территории х. Папенков муниципального образования Белосельского сельского поселения

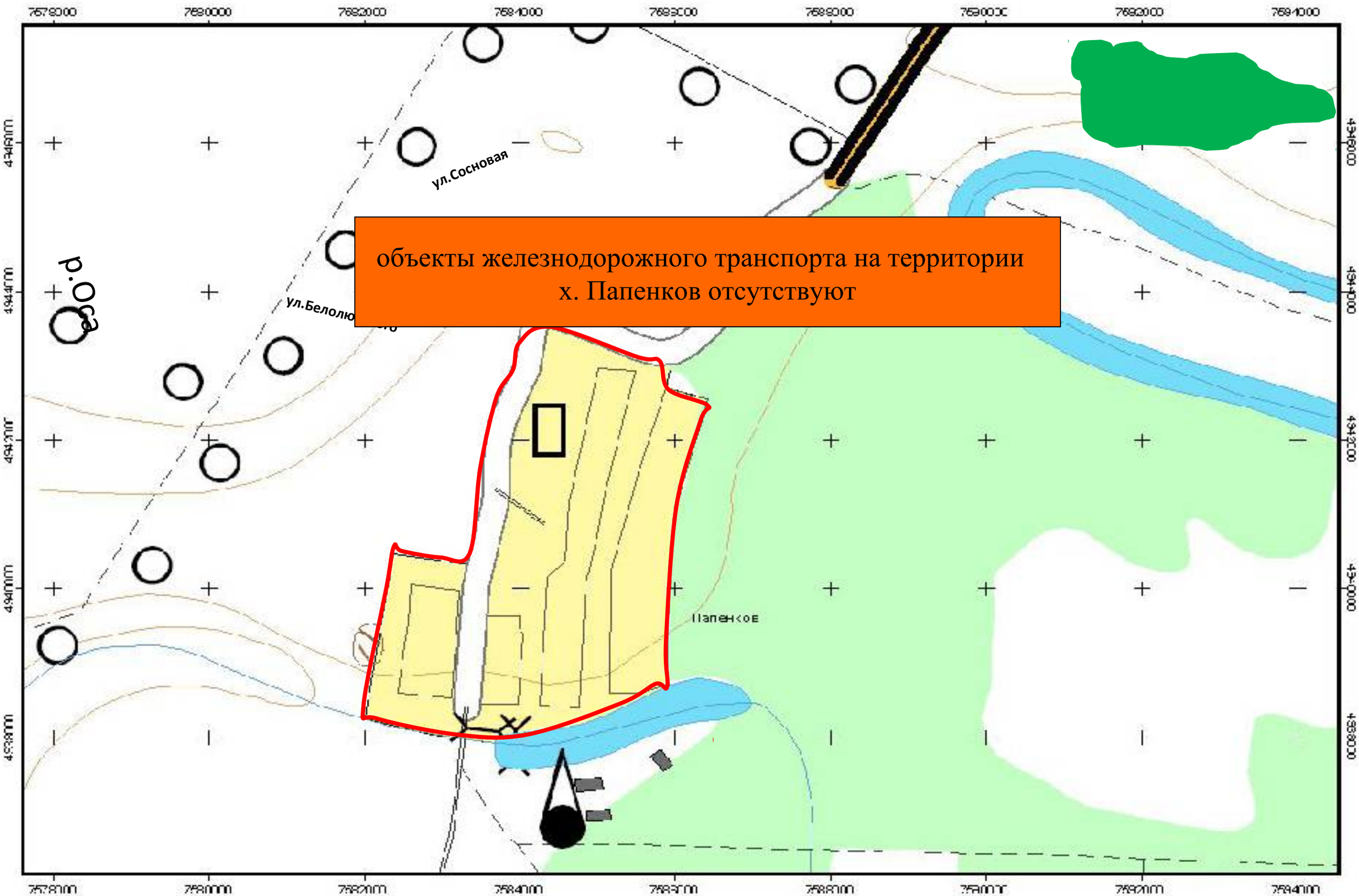

объекты железнодорожного транспорта на территории х. Папенков отсутствуют

РИСКИ ВОЗНИКНОВЕНИЯ ТЕХНОГЕННЫХ ЧС

ПАСПОРТ ТЕРРИТОРИИ СЕЛЬСКОГО ПОСЕЛЕНИЯ

Риски возникновения ЧС на объектах ЖКХ (системы водоснабжения) на территории х. Папенков муниципального образования Белосельского сельского поселения

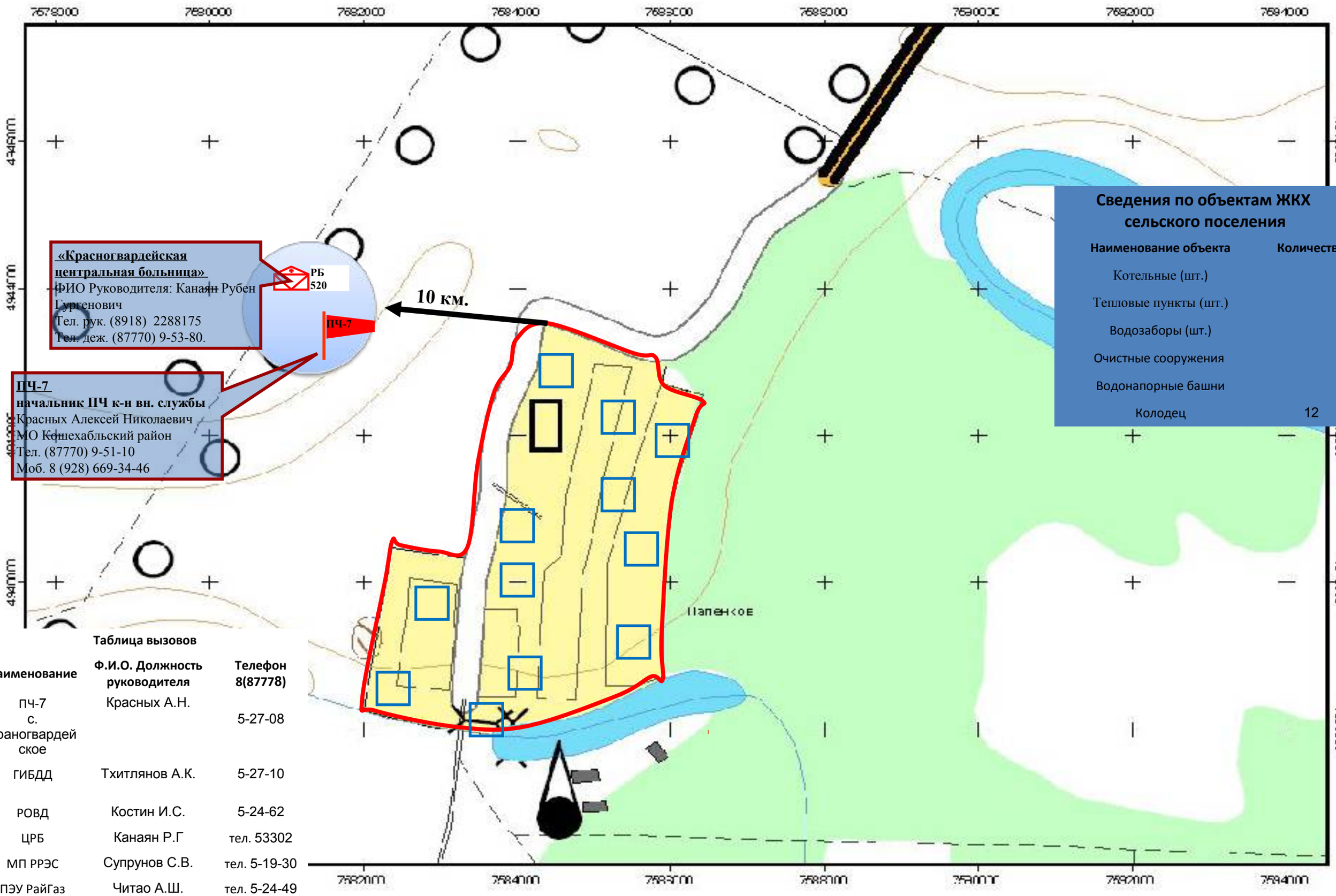

Сведения по объектам ЖКХ сельского поселения

Наименование объекта	Количество
Котельные (шт.)	
Тепловые пункты (шт.)	
Водозаборы (шт.)	
Очистные сооружения	
Водонапорные башни	
Колодец	12

Таблица вызовов

Наименование	Ф.И.О. Должность руководителя	Телефон 8(87778)
ПЧ-7 с. Краногвардейское	Красных А.Н.	5-27-08
ГИБДД	Тхитлянов А.К.	5-27-10
РОВД	Костин И.С.	5-24-62
ЦРБ	Канаян Р.Г	тел. 53302
МП РРЭС	Супрунов С.В.	тел. 5-19-30
ПЭУ РайГаз	Читао А.Ш.	тел. 5-24-49

ПАСПОРТ ТЕРРИТОРИИ СЕЛЬСКОГО ПОСЕЛЕНИЯ
Риски возникновения ЧС на объектах ЖКХ (эл. сети) на территории х. Папенков муниципального образования Белосельского сельского поселения

Статистика					Оценка риска возникновения ЧС
2006	2007	2008	2009	2010	

объекты ЖКХ (эл. сети) на территории
х. Папенков отсутствуют

Сведения по объектам ЖКХ сельского поселения

Наименование объекта	Количество
Трансф. подстанции (шт.)	
Дизельные электростанции (шт.)	

ПАСПОРТ ТЕРРИТОРИИ СЕЛЬСКОГО ПОСЕЛЕНИЯ

Риски возникновения ЧС на объектах ЖКХ (сети газоснабжения) на территории х. Папенков муниципального образования Белосельского сельского поселения

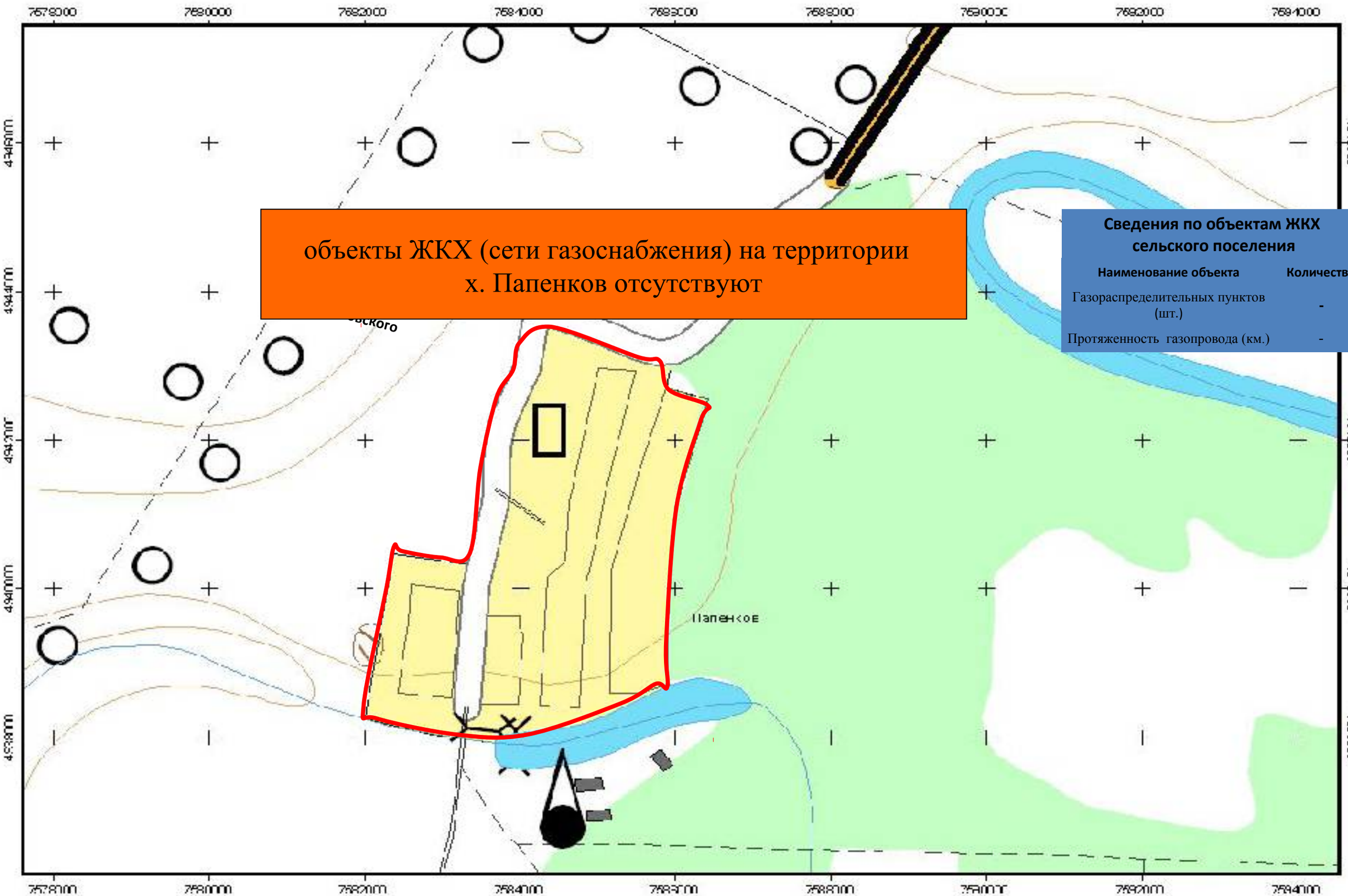

объекты ЖКХ (сети газоснабжения) на территории х. Папенков отсутствуют

Сведения по объектам ЖКХ сельского поселения

Наименование объекта	Количество
Газораспределительных пунктов (шт.)	-
Протяженность газопровода (км.)	-

ПАСПОРТ ТЕРРИТОРИИ СЕЛЬСКОГО ПОСЕЛЕНИЯ

Риски возникновения ЧС на объектах ЖКХ (системы теплоснабжения) на территории х. Папенков муниципального образования Белосельского сельского поселения

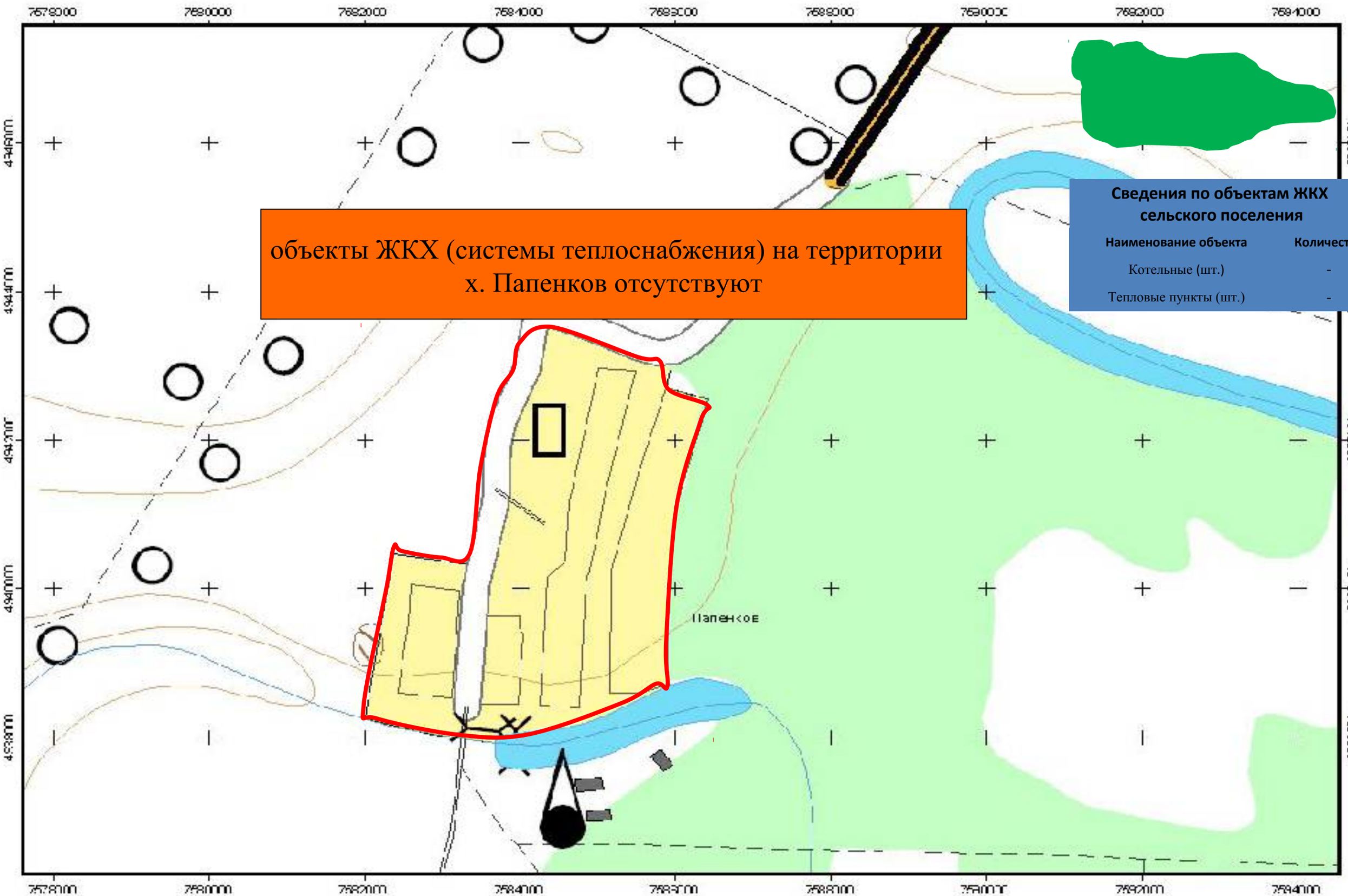

объекты ЖКХ (системы теплоснабжения) на территории х. Папенков отсутствуют

Сведения по объектам ЖКХ сельского поселения

Наименование объекта	Количество
Котельные (шт.)	-
Тепловые пункты (шт.)	-

РИСКИ ВОЗНИКНОВЕНИЯ ЧС НА ГАЗО-, НЕФТЕПРОВОДАХ

ПАСПОРТ ТЕРРИТОРИИ СЕЛЬСКОГО ПОСЕЛЕНИЯ

Риски возникновения ЧС на газопроводах на территории х. Папенков муниципального образования Белосельского сельского поселения

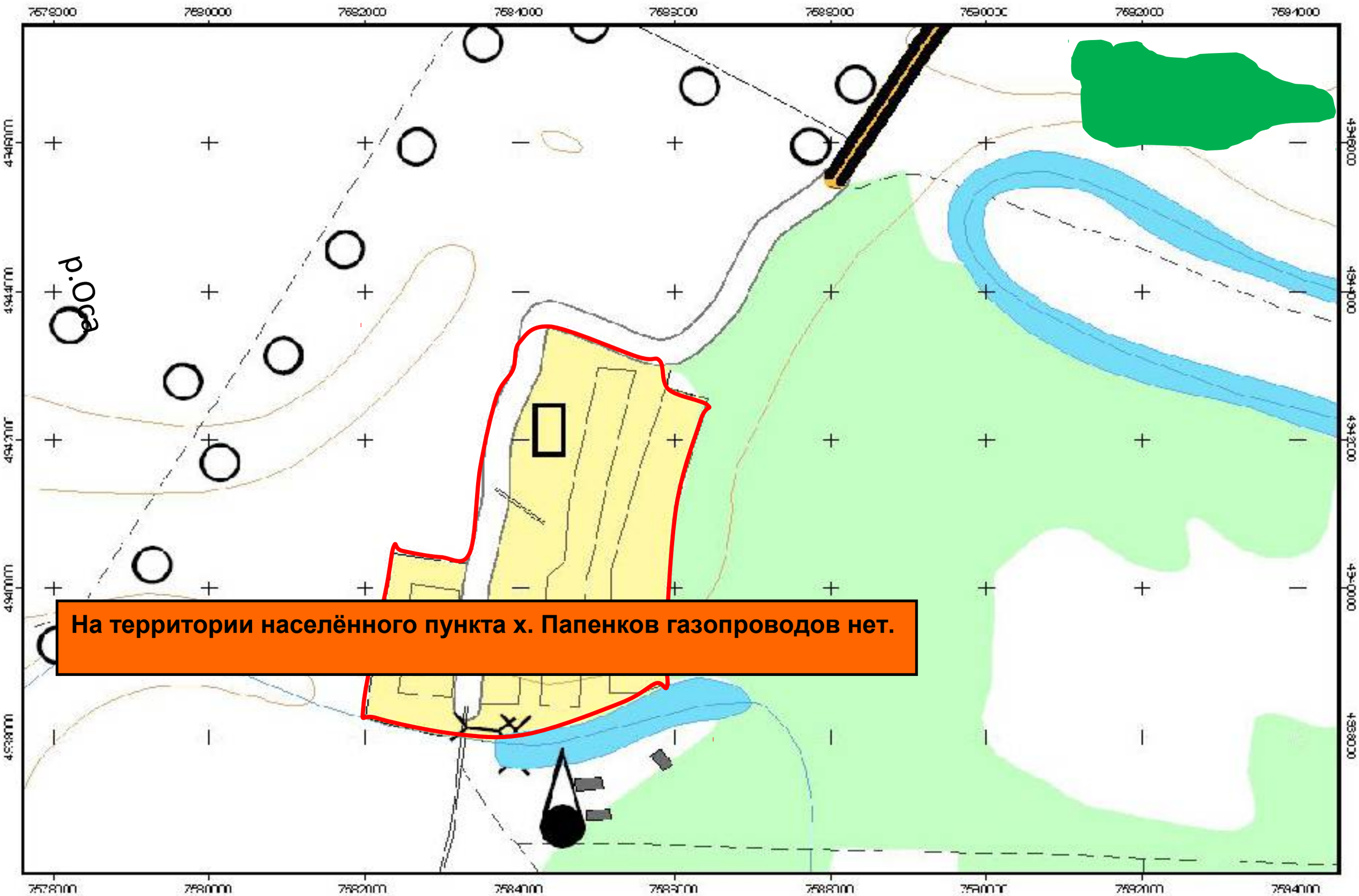

На территории населённого пункта х. Папенков газопроводов нет.

ПАСПОРТ ТЕРРИТОРИИ СЕЛЬСКОГО ПОСЕЛЕНИЯ

Риски возникновения ЧС на нефтепроводах на территории х. Папенков муниципального образования Белосельского сельского поселения

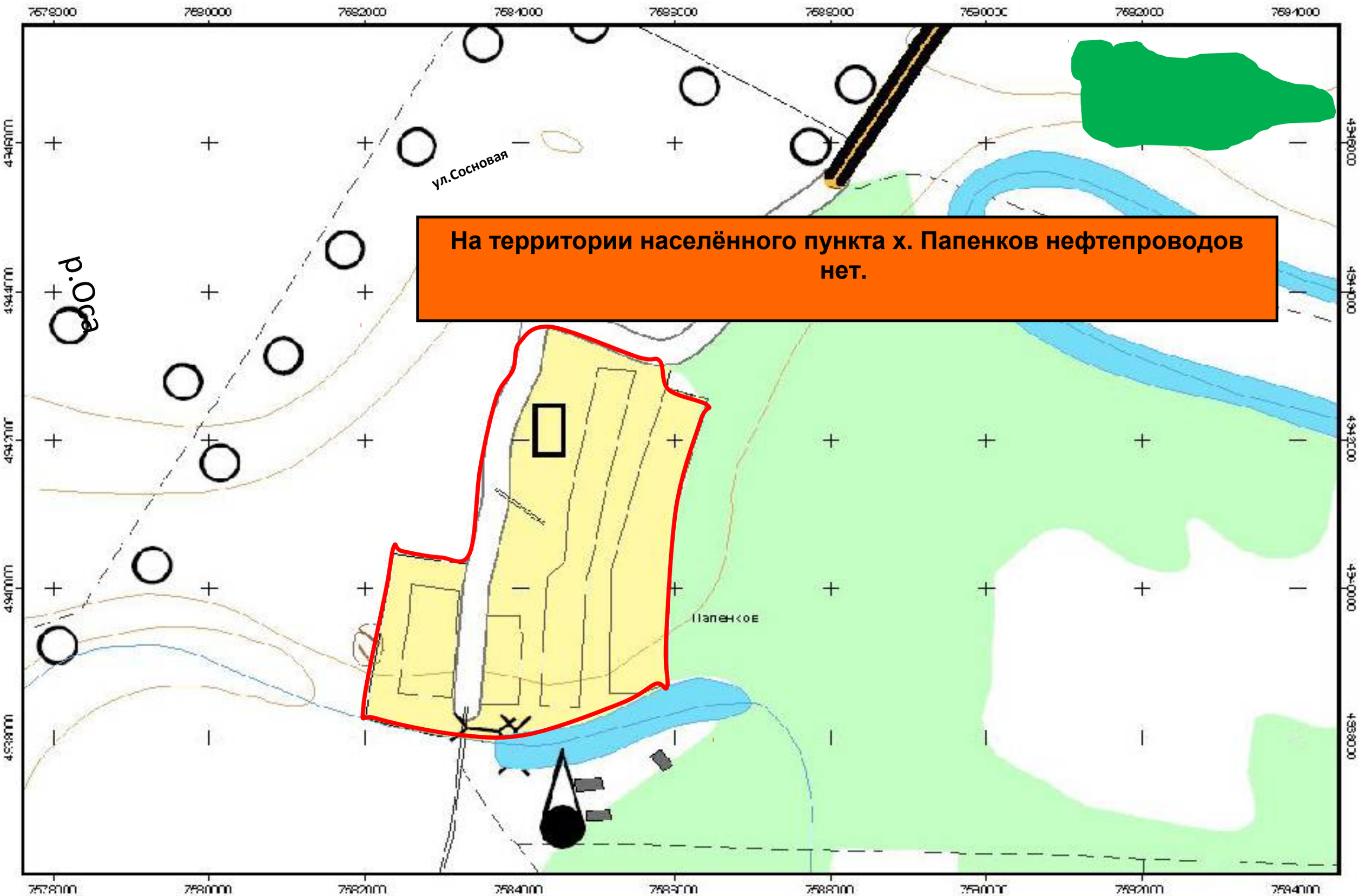

На территории населённого пункта х. Папенков нефтепроводов нет.

РИСКИ ВОЗНИКНОВЕНИЯ ПОЖАРОВ

ПАСПОРТ ТЕРРИТОРИИ СЕЛЬСКОГО ПОСЕЛЕНИЯ
Риски возникновения техногенных пожаров (не бытовые пожары) на территории х. Папенков муниципального образования Белосельского сельского поселения

Статистика					Оценка риска возникновения ЧС
2006	2007	2008	2009	2010	
нет	нет	нет	нет	нет	На территории поселения возникновения техногенных пожаров в жилой зоне маловероятно.

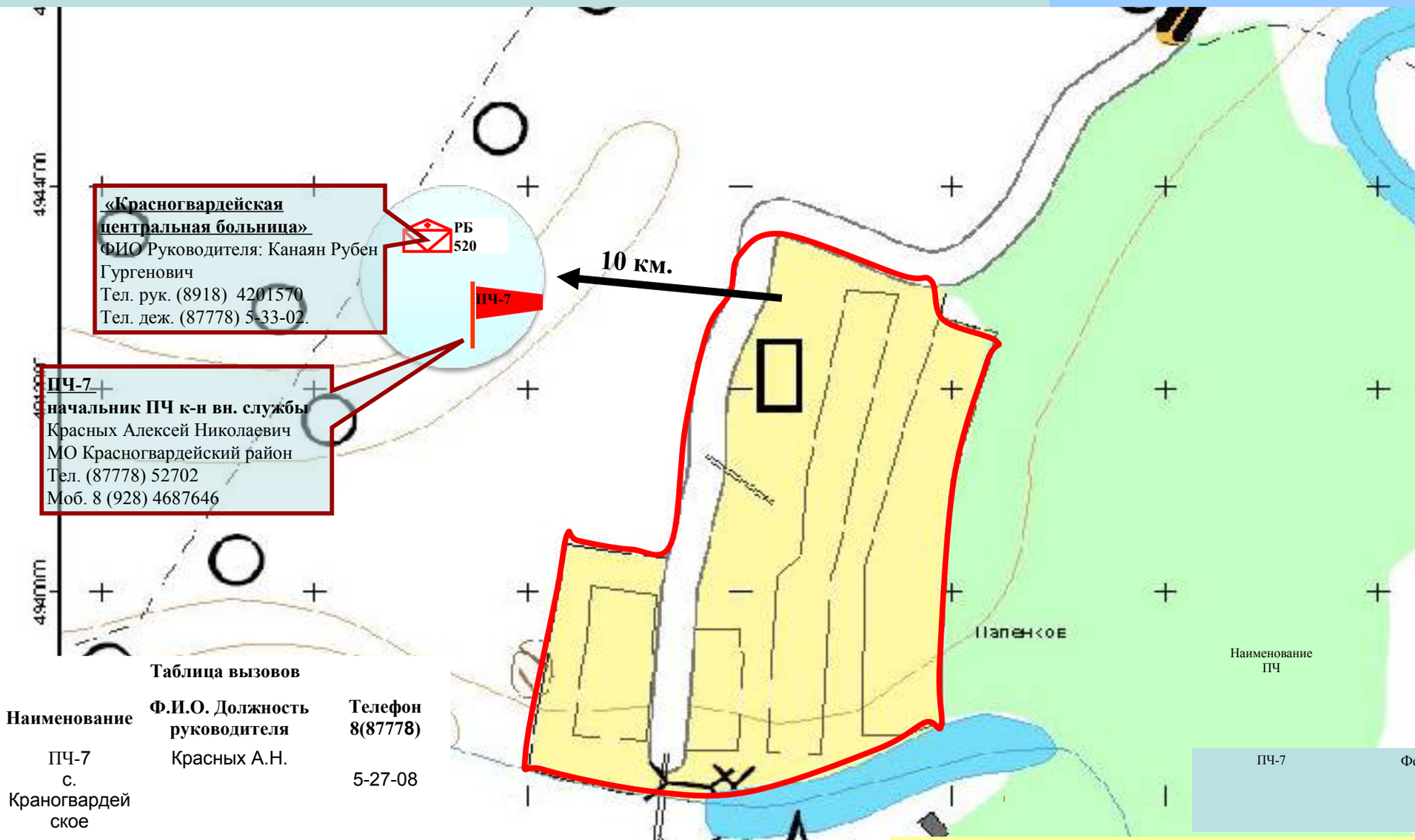

Характеристика зданий и сооружений

- производственных
- складских
- общественных
- в т.ч. с массовым прибыванием людей
- жилых домов

из них

- частных
- 1-3 этажных
- 4-9этажных
- V степени огнестойкости

Таблица вызовов

Наименование	Ф.И.О. Должность руководителя	Телефон 8(87778)
ПЧ-7 с. Краногвардейское	Красных А.Н.	5-27-08
ГИБДД	Тхитлянов А.К.	5-27-10
РОВД	Костин И.С.	5-24-62
ЦРБ	Канаян Р.Г	тел. 53302
МП РРЭС	Супрунов С.В.	тел. 5-19-30
ПЭУ РайГаз	Читао А.Ш.	тел. 5-24-49

Наименование ПЧ	адрес	Силы и средства			
		Всего		На дежурстве	
		л/с	тех	л/с	тех
ПЧ-7	Фестивальная 2	30	2	7	2

Превентивные мероприятия проводимые ОМСУ

Восстанавливаются и содержатся в исправном состоянии источники противопожарного водоснабжения, в зимнее время расчищаются дороги, подъезды к источникам водоснабжения, создаются не замерзающие проруби.

В летний период производится выкос травы перед домами, производится разборка ветхих и заброшенных строений

РИСКИ ВОЗНИКНОВЕНИЯ ЧС ПРИРОДНОГО ХАРАКТЕРА

ПАСПОРТ ТЕРРИТОРИИ СЕЛЬСКОГО ПОСЕЛЕНИЯ

Риски возникновения природных пожаров на территории х. Папенков муниципального

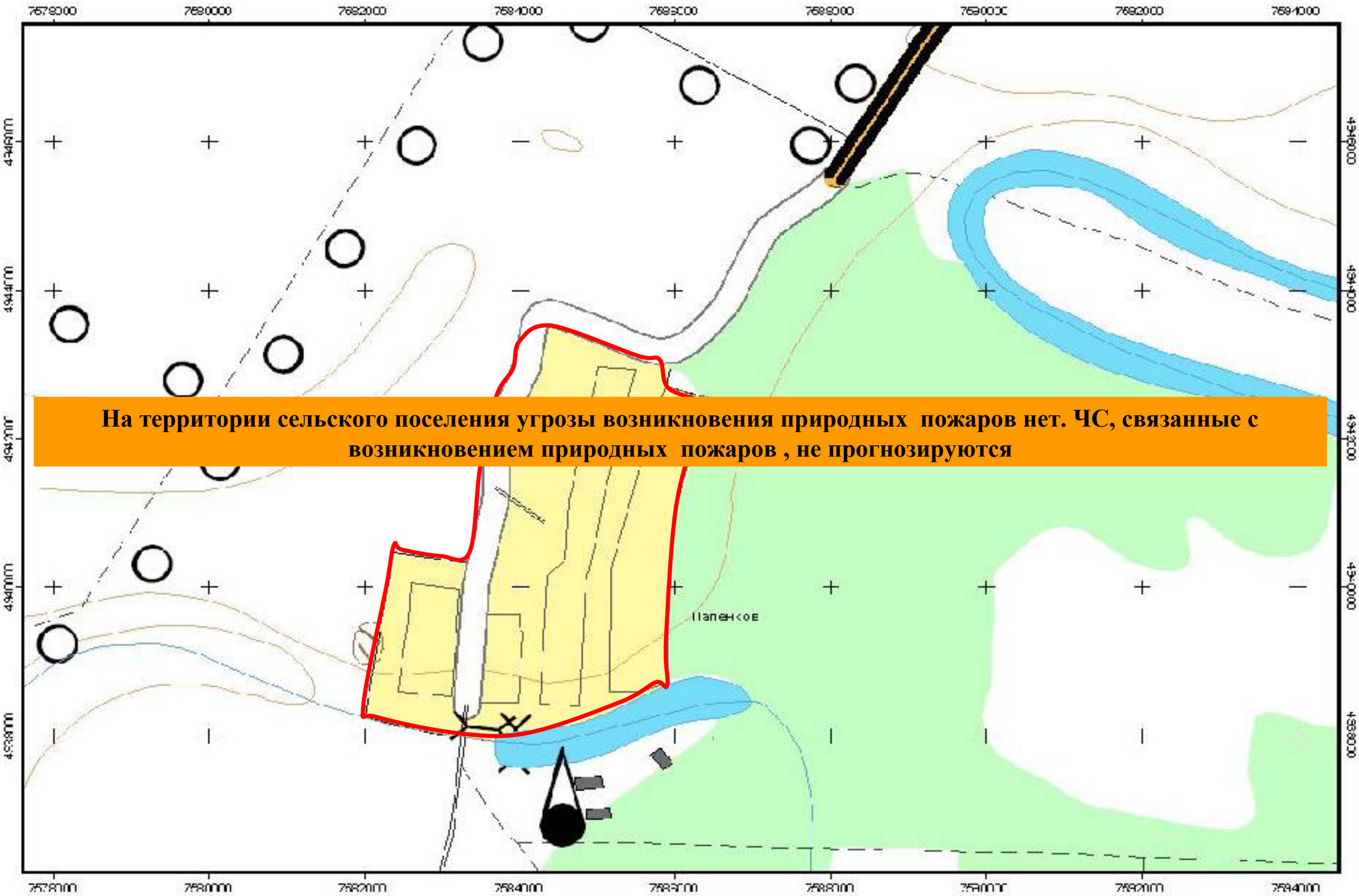

На территории сельского поселения угрозы возникновения природных пожаров нет. ЧС, связанные с возникновением природных пожаров , не прогнозируются

ПАСПОРТ ТЕРРИТОРИИ СЕЛЬСКОГО ПОСЕЛЕНИЯ

Риски подтоплений (затоплений) на территории х. Папенков муниципального образования Белосельского сельского поселения

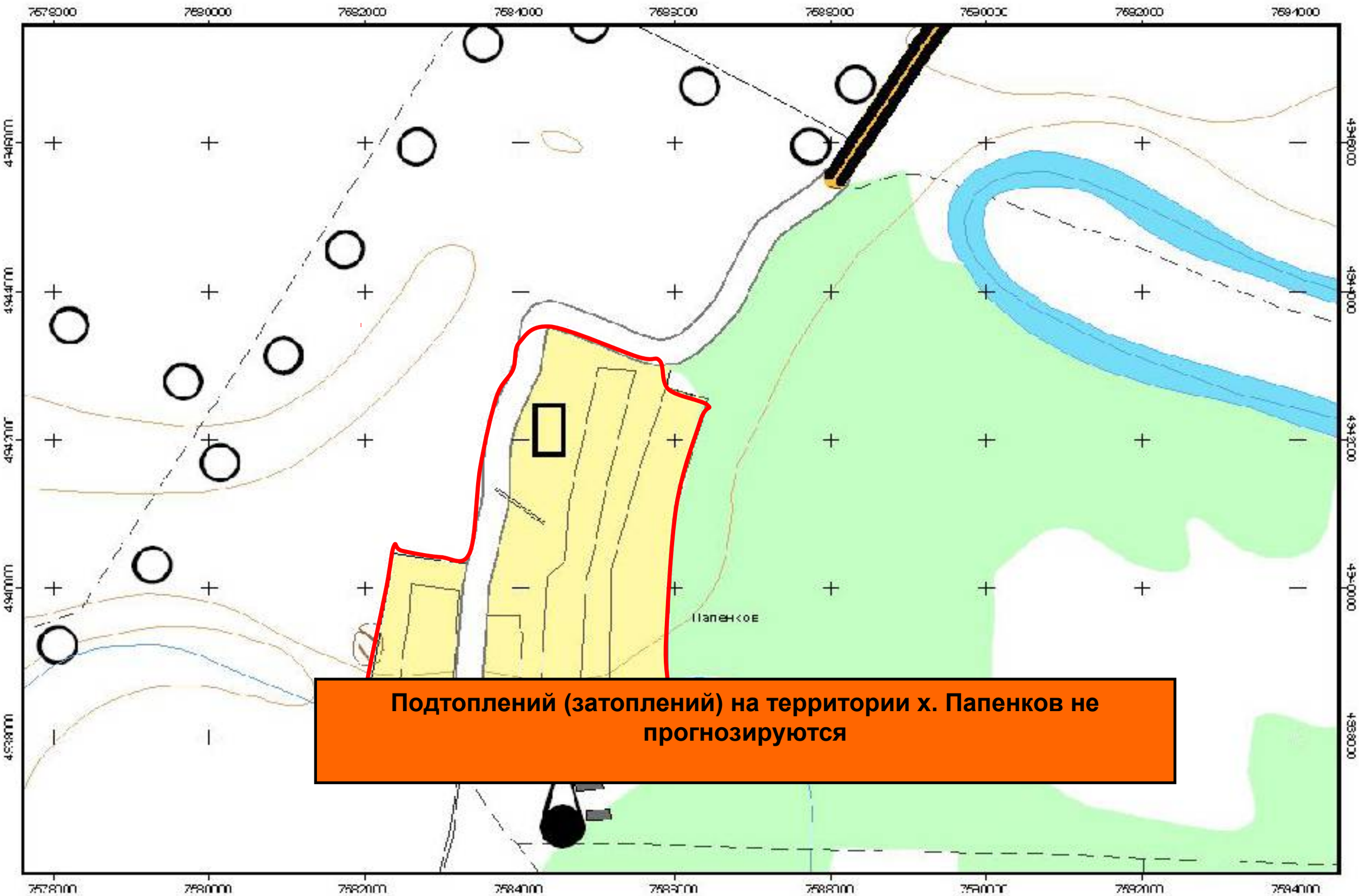

Подтоплений (затоплений) на территории х. Папенков не прогнозируются

ИНФОРМАЦИОННО
-СПРАВОЧНЫЕ МАТЕРИАЛЫ

ПАСПОРТ ТЕРРИТОРИИ СЕЛЬСКОГО ПОСЕЛЕНИЯ

Информационно-справочные материалы по силам и средствам на территории х. Папенков муниципального образования Белосельского сельского поселения

Наименование ПЧ	Адрес	Силы и средства			
		Всего		На дежурстве	
		л/с	тех	л/с	тех
ПЧ-7	с. Красногвардейское Фестивальна 2	30	2	7	2

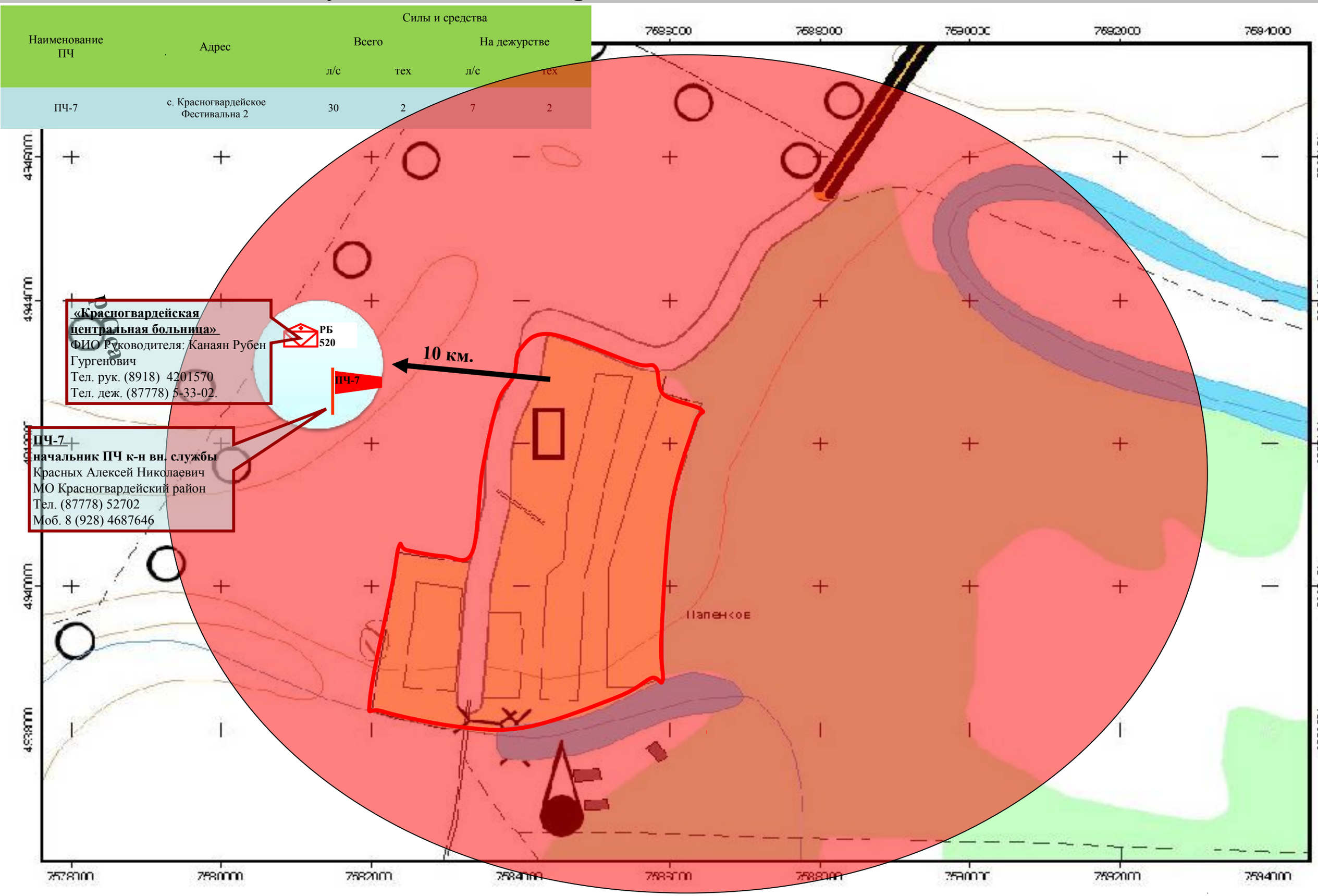

ПАСПОРТ ТЕРРИТОРИИ СЕЛЬСКОГО ПОСЕЛЕНИЯ

Информационно-справочные материалы по резервам финансовых и материальных средств на территории х. Папенков муниципального образования Белосельского сельского поселения

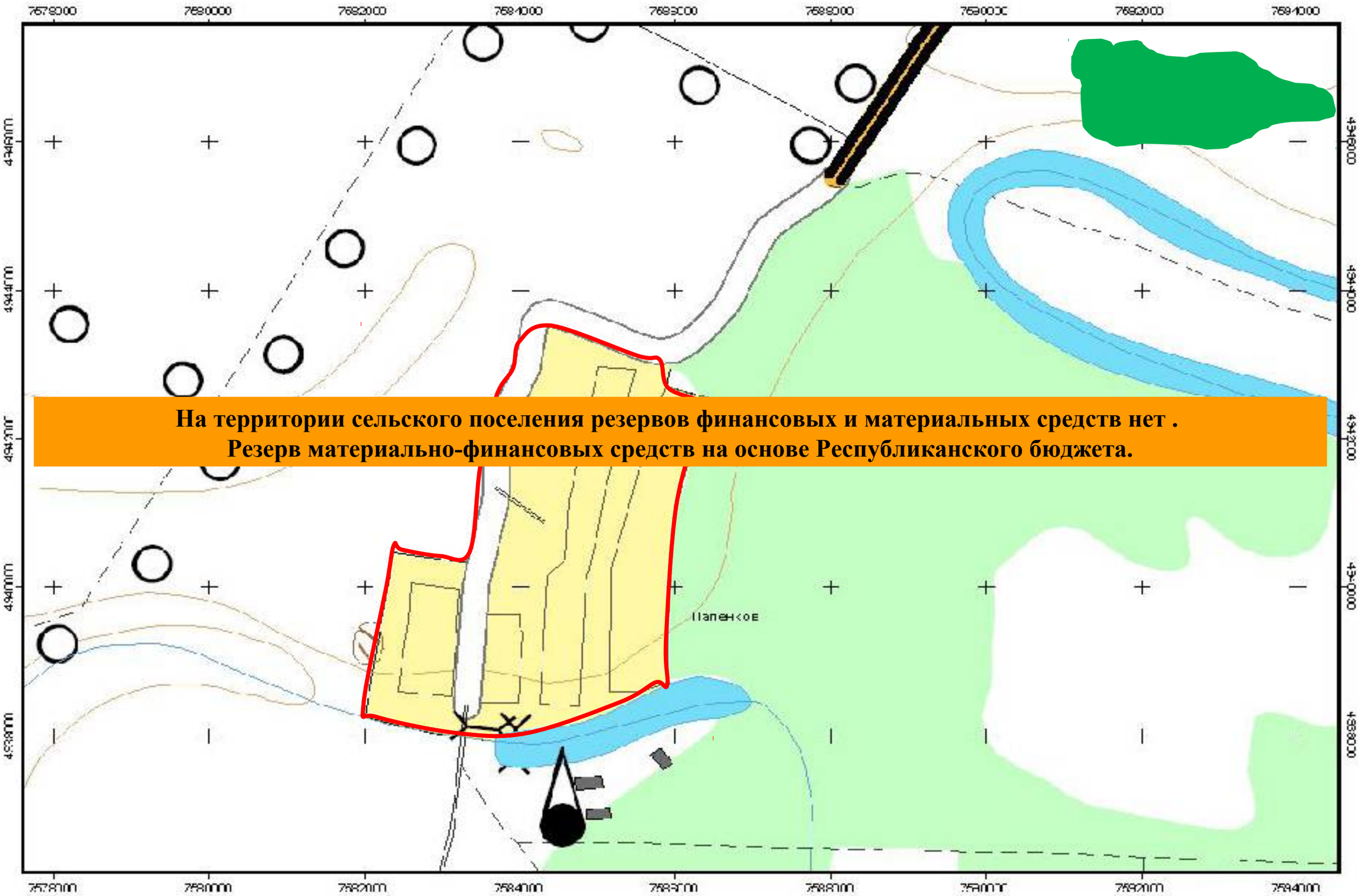

На территории сельского поселения резервов финансовых и материальных средств нет .
Резерв материально-финансовых средств на основе Республиканского бюджета.

ПАСПОРТ ТЕРРИТОРИИ БОЛЬШЕСИДОРОВСКОГО СЕЛЬСКОГО ПОСЕЛЕНИЯ СХЕМА СВЯЗИ С ОРГАНАМИ УПРАВЛЕНИЯ ТП РСЧС

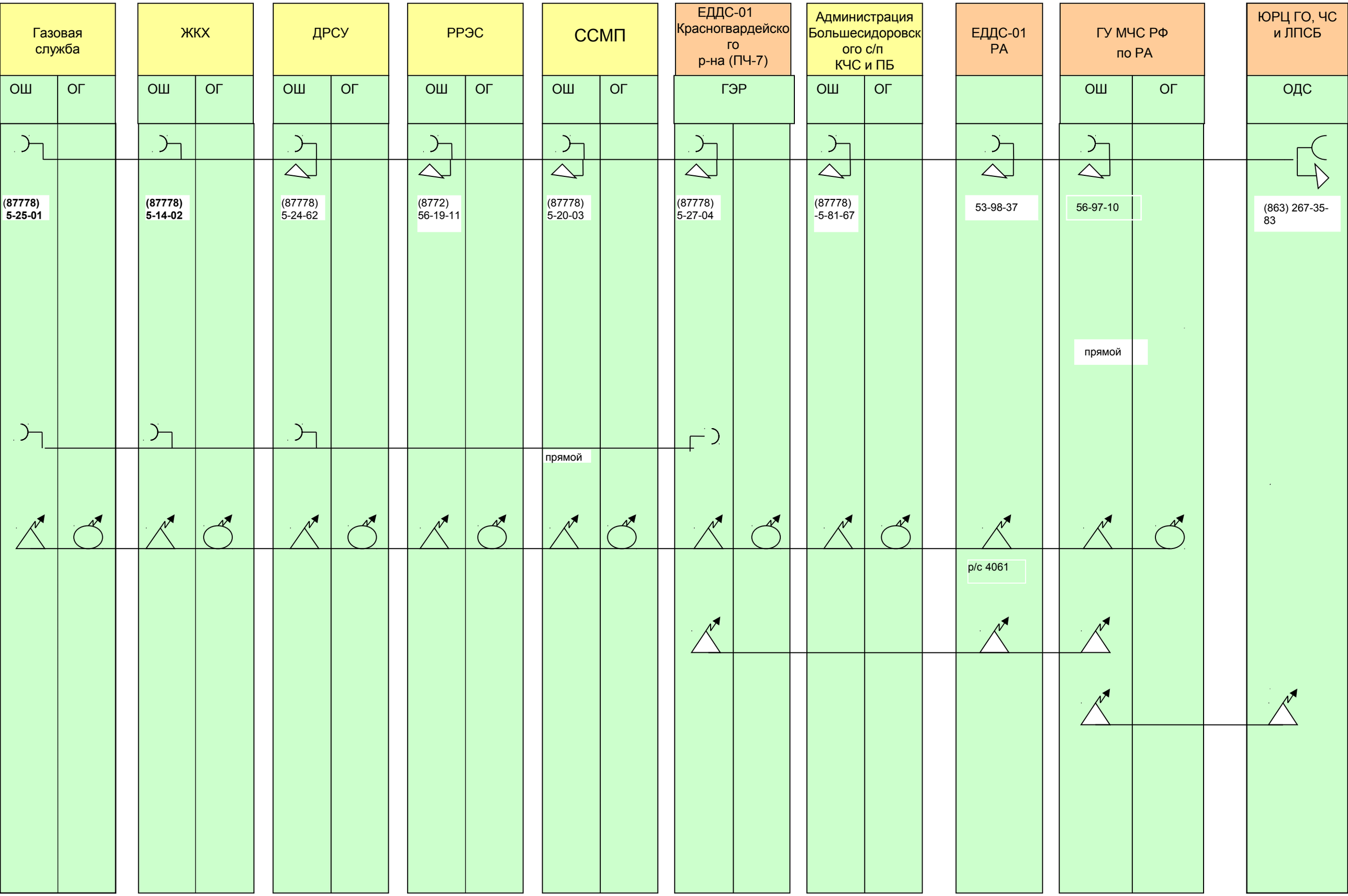

ПАСПОРТ ТЕРРИТОРИИ БОЛЬШЕСИДОРОВСКОГО СЕЛЬСКОГО ПОСЕЛЕНИЯ СХЕМА СВЯЗИ С ОРГАНАМИ УПРАВЛЕНИЯ ФП РСЧС

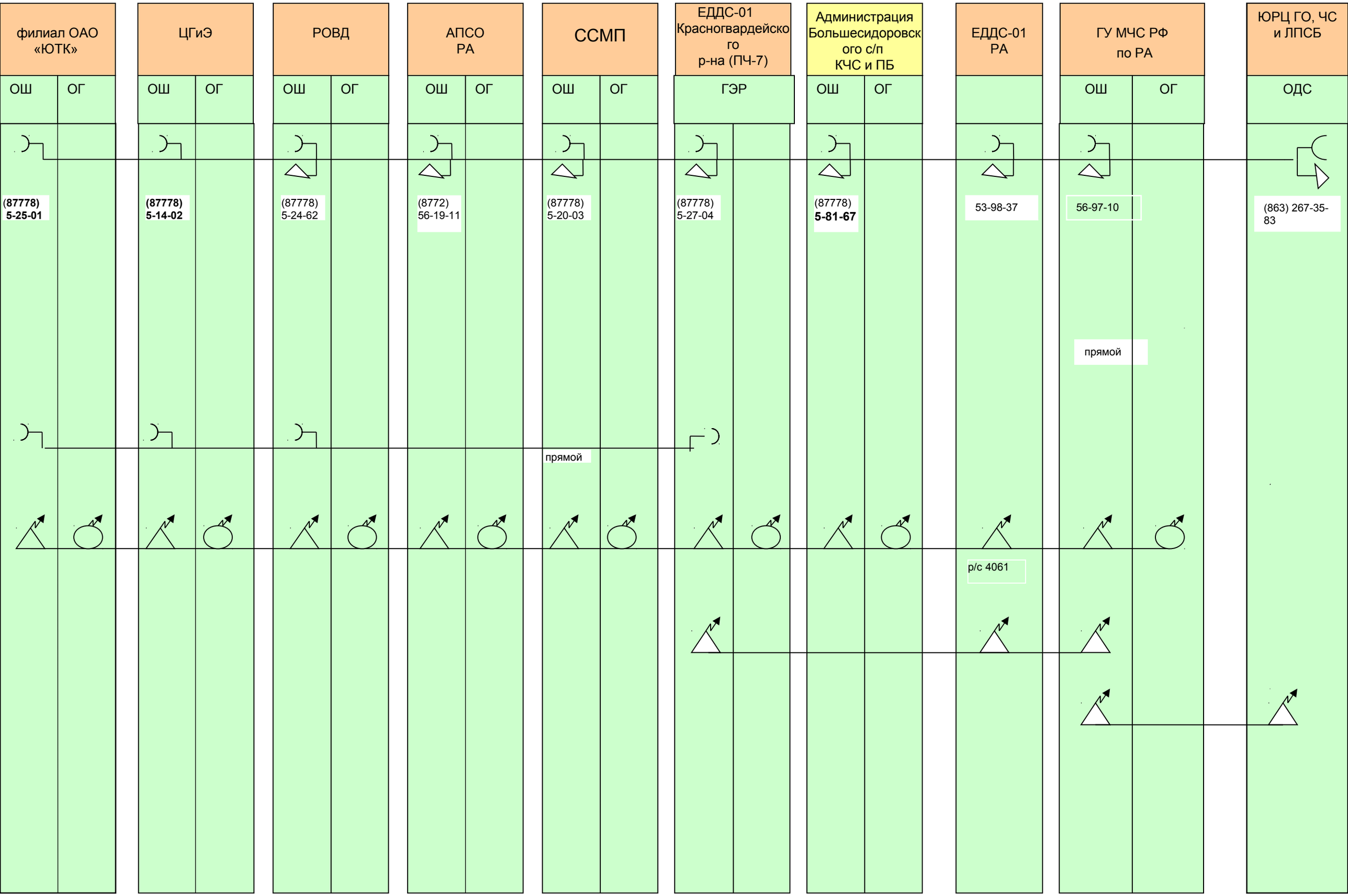

ПАСПОРТ ТЕРРИТОРИИ БОЛЬШЕСИДОРОВСКОГО СЕЛЬСКОГО ПОСЕЛЕНИЯ СХЕМА ОРГАНИЗАЦИИ ОПОВЕЩЕНИЯ НАСЕЛЕНИЯ

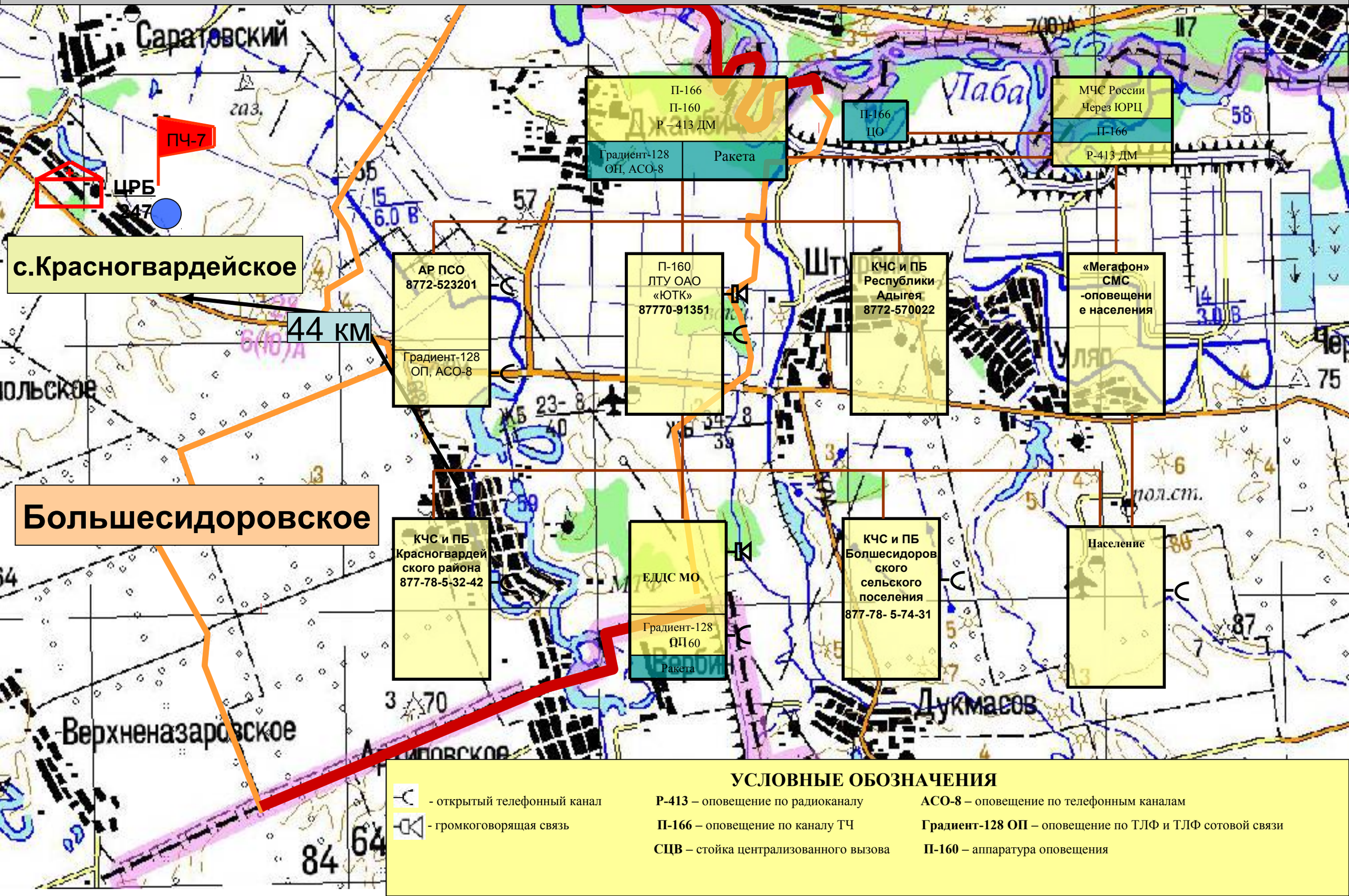

УСЛОВНЫЕ ОБОЗНАЧЕНИЯ

- открытый телефонный канал
- громкоговорящая связь

Р-413 – оповещение по радиоканалу

П-166 – оповещение по каналу ТЧ

СЦВ – стойка централизованного вызова

АСО-8 – оповещение по телефонным каналам

Градиент-128 ОП – оповещение по ТЛФ и ТЛФ сотовой связи

П-160 – аппаратура оповещения

ПАСПОРТ ТЕРРИТОРИИ БОЛЬШЕСИДОРОВСКОГО СЕЛЬСКОГО ПОСЕЛЕНИЯ
ВЕДОМОСТЬ УЧЕТА ПРОВЕДЕННЫХ УЧЕНИЙ И ТРЕНИРОВОК В 2009 г.

№ п.п.	Планируемое мероприятие	Тема	Дата проведения	Руководитель	Основные недостатки	Оценка
	Тренировки в общеобразовательных учреждениях и учреждениях начального, среднего и высшего профессионального образования:	**«Действия руководящего и педагогического коллектива, учащихся учебных заведений при возникновении пожара, чрезвычайной ситуации и угрозе террористического акта».**	**14 апреля**			
1	**МОУ СОШ № 7 а. Джамбичи**	**- // -**	**14 апреля**	**Тлишева Л.Н.**	**План эвакуации требует корректировки**	**удовл**
2	**МОУ СОШ № 8 с. Большесидоровское**	**- // -**	**14 апреля**	**Такахо С.Ш.**	**Инструкция дежурного по действиям при ЧС требует уточнения**	**хорошо**

ПАСПОРТ ТЕРРИТОРИИ БОЛЬШЕСИДОРОВСКОГО СЕЛЬСКОГО ПОСЕЛЕНИЯ

ВЕДОМОСТЬ УЧЕТА ПРОВЕДЕННЫХ УЧЕНИЙ И ТРЕНИРОВОК НА 2010 г.

№ п.п.	Планируемое мероприятие	Тема	Дата проведения	Руководитель	Основные недостатки	Оценка
	Тренировки в общеобразовательных учреждениях и учреждениях начального, среднего и высшего профессионального образования:	**«Действия руководящего и педагогического коллектива, учащихся учебных заведений при возникновении пожара, чрезвычайной ситуации и угрозе террористического акта».**	**апрель-май**			
1	**МОУ СОШ № 7 а. Джамбичи**	**- // -**	**- // -**	**Тлишева Л.Н.**	**Инструкция дежурного по действиям при ЧС требует уточнения. План эвакуации требует корректировки. Не использовались психологические мероприятия.** **Отсутствуют таблички, обозначающие места сбора учащихся**	**Удовл.**
2	**МОУ СОШ № 8 с. Большесидоровское**	**- // -**	**- // -**	**Такахо С.Ш.**	**Инструкция дежурного по действиям при ЧС требует уточнения. План эвакуации требует корректировки. Не использовались психологические мероприятия.** **Отсутствуют таблички, обозначающие места сбора учащихся**	**Удовл.**
3	**Штабная тренировка с СПК «Колхоз Ленина»**	**«Действия руководства и работников колхоза при возникновении угрозы подтопления сельхозугодий»**	**июнь**	**Чичев Д.Н.**	**Планы действий на мирное и военное время не корректируются. Экипировка личного состава требует замены; - формализованные документы требуют переработки; - инструкция по оповещению состава АТБ не корректируется**	**удвл**